

**CÂMARA MUNICIPAL DE IBAITI**

**ESTADO DO PARANÁ**

**IBAITI A RAINHA DAS COLINAS**

**PROJETO DE LEI Nº 007, DE 27 DE MARÇO DE 2023**

**Oriundo do Poder Legislativo**

**Autoria dos Vereadores da 18ª Legislatura**


**SÚMULA:** Dá denominação a bairros e vias públicas do Município de Ibaiti

A **CÂMARA MUNICIPAL DE IBAITI, ESTADO DO PARANÁ**, no uso de suas atribuições legais **APROVOU**, e, eu **PREFEITO MUNICIPAL, SANCIONO** a seguinte **LEI**

**Art. 1º** Denominar-se-á Centro, a área urbana demarcada a partir das Ruas Maria Cátia Borges Rodrigues, João Batista Balmant, Brasília até o encontro com a Rua Antônio Carlos Vilela, Avenida Dra. Fernandina do Amaral Gentile, Rua Moisés Carlos de Gouveia, Rua Pedro da Silva Reis até o encontro com a Rua Pedro Ferreira de Melo, Rua Francisco de Oliveira, Marcolino Cipriano da Silva, Rua José Hamilton da Silva, neste Município de Ibaiti, Estado do Paraná.

**Art. 2º** As vias públicas da área central do Município tem as seguintes denominações:

- I - Rua Maria Cátia Borges Rodrigues, que se inicia nas proximidades do Viaduto que dá acesso aos Bairros Zenon Rolim de Oliveira e seguintes, seguindo até o encontro com a Avenida Alice Pereira Goulart;
- II - Rua Eurides de Moura Bueno, sem saída, que se inicia no encontro com a Avenida Alice Pereira Goulart;
- III - Avenida Alice Pereira Goulart, que se inicia no encontro com a Avenida Arnaldo Faivro Busato, seguindo até o encontro com estrada rural;
- IV - Rua João Batista Balmant, que se inicia no encontro com a Avenida Arnaldo Faivro Busato, seguindo até o encontro com a Rua Elias Cecílio;
- V - Rua Brasília, que se inicia nas proximidades do Viaduto de acesso ao Bairro Galha Azul, seguindo até o encontro com o viaduto de acesso à Vila Santo Antônio;
- VI - Rua Antônio Martins de Melo, que se inicia no encontro com a Rua Professora Margarida Franklin Gonçalves, seguindo até o encontro com a Rua Governador Paulo Cruz Pimentel;
- VII - Avenida Dra. Fernandina do Amaral Gentile, que se inicia no encontro com a Rua João Batista Balmant, seguindo até o encontro com área rural;
- VIII - Rua Vereador Teófilo Cecílio Dib, que se inicia no encontro com a Avenida Alice Pereira Goulart, seguindo até o encontro com a Rua Elias Cecílio;
- IX - Rua Nilo Sampaio, que se inicia no encontro com a Rua Elias Cecílio, seguindo até o encontro com a Rua Moisés Carlos de Gouveia;
- X - Rua Vereador Manoel de Moura Bueno, que se inicia no encontro com a Rua




## CÂMARA MUNICIPAL DE IBAÍTI

### ESTADO DO PARANÁ

#### IBAÍTI A RAINHA DAS COLINAS

- Souza Pina;
- XXXII - Travessa Antônio Dônola, que liga a Rua Guilherme Meyer à Rua Marcolino Cipriano da Silva;
- XXXIII - Avenida Arnaldo Faivro Busato, que se inicia no encontro com a Rua João Batista Balmant e Avenida Alice Pereira Goulart, seguindo até o encontro com a Rua Áureo Pinheiro de Moura;
- XXXIV - Rua Abrilino Barbosa Ribas, que se inicia no encontro com a Rua João Batista Balmant, seguindo até o encontro com propriedade privada;
- XXXV - Rua Abraão Farah, que se inicia no encontro com a Rua João Batista Balmant, seguindo até o encontro com a Rua Olavo Ribeiro da Silva;
- XXXVI - Rua Campos Sales, que se inicia no encontro com a Rua João Batista Balmant, seguindo até o encontro com a Rua Marcolino Cipriano da Silva;
- XXXVII - Rua Noé da Costa Torres, que se inicia no encontro com a Rua João Batista Balmant, seguindo até o encontro com a Rua Guilherme Meyer;
- XXXVIII - Rua Ivone de Almeida Costa, que se inicia no encontro com a Rua João Batista Balmant, seguindo até o encontro com a Rua Vereador Manoel de Moura Bueno;
- XXXIX - Rua Elias Cecílio, que se inicia no encontro com a Avenida Dra. Fernandina do Amaral Gentile, seguindo até ao encontro com a rotatória central localizada entre as Ruas Paraná e Vereador Humberto Moacir Schenna;
- XL - Rua Olavo Ribeiro da Silva, que se inicia no encontro com a rotatória Central localizada entre as Ruas Paraná e Vereador Humberto Moacir Schenna, seguindo até o encontro da Avenida Arnaldo Faivro Busato;
- XLI - Rua Vereador José de Moura Bueno, que se inicia nas proximidades do Viaduto que dá acesso ao Bairro Gralha Azul e seguintes, seguindo até o encontro com Área Verde;
- XLII - Rua Teophilo Marques Silveira, que se inicia no encontro com Trevo de acesso à BR-153, seguindo até o encontro com a Rua José Constantino;
- XLIII - Rua Professora Margarida Franklin Gonçalves, que se inicia no encontro com a Rua Brasília, seguindo até o encontro com a bifurcação entre as Ruas José Claudomiro Gonçalves e Ana Nery;
- XLIV - Rua Noé Borges, que se inicia no encontro com a Rua Ana Nery, seguindo até o encontro com a Rua Pedro Ferreira de Melo;
- XLV - Rua Dr. Euclides Monteiro, que se inicia no encontro com a Avenida Dra. Fernandina do Amaral Gentile, seguindo até o encontro com área rural;
- XLVI - Rua Antônio de Moura Bueno, que se inicia no encontro com a Rua Dr. Messias Rodrigues, seguindo até o encontro com a Rua da Amizade;
- XLVII - Travessa Padre Benedito Vieira Neto, localizada ao lado da Igreja Santuário Sagrado Coração de Jesus, que liga a Rua Antônio de Moura Bueno à Rua Rui Barbosa;
- XLVIII - Rua Rui Barbosa, que se inicia no encontro com a Rua Brasília, seguindo até o encontro com a Rua da Amizade;
- XLIX - Rua Jacob Elias Banuth, que se inicia no encontro com a Rua Rui Barbosa, seguindo até o encontro com a Rua Antônio Martins de Melo, paralela à Praça Florêncio Martins de Melo;



## CÂMARA MUNICIPAL DE IBAITI

### ESTADO DO PARANÁ

#### IBAITI A RAINHA DAS COLINAS


**Art. 4º** As vias públicas do Jardim Sophia tem as seguintes denominações:

- I - Rua Aparecida Albergoni de Carvalho, que se inicia no encontro com área rural, seguindo até o encontro com a Avenida Tertuliano de Moura Bueno;
- II - Rua Álvaro Fernando Baptista, que se inicia no encontro com a Rua Aristeu Soares Marques, seguindo até o encontro com a Avenida Tertuliano de Moura Bueno;
- III - Rua João Ribeiro de Almeida, que se inicia no encontro com a Rua Aristeu Soares Marques, seguindo até o encontro com a Rua Heiachiro Hosoume;
- IV - Rua Manoel Ferreira Barbosa, que se inicia no encontro com a Rua Aristeu Soares Marques, seguindo até o encontro com a Avenida Tertuliano de Moura Bueno;
- V - Rua Padre Joaquim Raimundo Braz, que se inicia no encontro com a Rua Aristeu Soares Marques, seguindo até o encontro com a Avenida Tertuliano de Moura Bueno;
- VI - Rua Luiz Flávio Nunes, que se inicia no encontro com a Rua Aparecida Albergoni de Carvalho, seguindo até o encontro com a Rua Álvaro Fernando Baptista;
- VII - Rua Heiachiro Hosoume, que se inicia no encontro com a Rua Aparecida Albergoni de Carvalho, seguindo até o encontro com a Rua Manoel Ferreira Barbosa;
- VIII - Rua Professora Maria Cecília Igual Borges, que se inicia no encontro com a Rua Aristeu Soares Marques, seguindo até o encontro com propriedade rural;
- IX - A Rua João dos Santos passa denominar-se Rua Aristeu Soares Marques, que se inicia no encontro com a Rua Aparecida Albergoni de Carvalho, seguindo até o encontro com a Rua José Avelino Inocêncio; e
- X - Avenida Tertuliano de Moura Bueno, que se inicia no encontro com a Avenida Alice Pereira Goulart, seguindo até o encontro com estrada rural.

**Art. 5º** Denominar-se-á Bairro Manoel Gonçalves Dias, a área urbana demarcada entre as Ruas Theodomiro Eugênio Asth, Aristeu Soares Marques, José Avelino Inocêncio e Pastor Joaquim Francisco Guiomar, localizado no noroeste desse Município de Ibaíti, Estado do Paraná, entre os Bairros Jardim Sophia e Paineiras.

**Art. 6º** As vias públicas do Bairro Manoel Gonçalves Dias tem as seguintes denominações:

- I - Rua José Avelino Inocêncio, que se inicia no encontro com a Rua Gui da Silva Reis, seguindo até o encontro com a Avenida Tertuliano de Moura Bueno;
- II - Rua Antônio Olegário da Cunha, que se inicia no encontro com a Rua Gui da Silva Reis, seguindo até o encontro com a Rua Tertuliano de Moura Bueno;
- III - Rua Pedro Bueno Filho, que se inicia no encontro com a Rua Carlos Meres Dinis, seguindo até o encontro com a Rua Tertuliano de Moura Bueno;
- IV - Rua Tenente Augusto da Silva, que se inicia no encontro com a Rua Gui da Silva Reis, seguindo até o encontro com a Rua Juscelino Batista Evangelista;



## CÂMARA MUNICIPAL DE IBAITI

### ESTADO DO PARANÁ

#### IBAITI A RAINHA DAS COLINAS

**Art. 9º** Denominar-se-á Bairro Vereador Oscar Arieta Negrão, localizado na área urbana demarcada entre as Ruas Luis Vidal e Ladislav krubinik, no lado direito da Avenida Tertuliano de Moura Bueno, localizado no noroeste desse Município de Ibaiti, Estado do Paraná.

**Art. 10** As vias públicas do Bairro Vereador Oscar Arieta Negrão tem as seguintes denominações:

- I - Rua Luiz Vidal, que se inicia nas proximidades de propriedade privada, seguindo até o encontro com a Avenida Tertuliano de Moura Bueno;
- II - Rua Otávio Muller, que se inicia no encontro com a Rua Nicolau Miksza, seguindo até o encontro com a Avenida Tertuliano de Moura Bueno;
- III - Rua José Louzano, que se inicia no encontro com a Rua Nicolau Miksza, seguindo até o encontro com a Rua Jovino Carlos Pinto;
- IV - Rua Sofia Kuskosk Mendes, que se inicia no encontro com a Rua Nicolau Miksza, seguindo até o encontro com a Avenida Tertuliano de Moura Bueno;
- V - Rua Roque Baby, que se inicia no encontro com a Rua Nicolau Miksza, seguindo até o encontro com a Rua Jovino Carlos Pinto;
- VI - Rua Afonso Ribeiro de Almeida, que se inicia nas proximidades de propriedade privada, seguindo até o encontro com a Rua José Avelino Teles;
- VII - Rua Nicolau Micksa, que se inicia no encontro com a Rua Luiz Vidal, seguindo até o encontro com a Rua Ladislav krubinik;
- VIII - Rua Arlindo Bonin, que se inicia no encontro com a Rua Roque Baby, seguindo até o encontro com a Rua Ladislav krubinik;
- IX - Rua Ladislav krubinik, que se inicia no encontro com a Rua Domiciniano Teodoro Martins, seguindo até o encontro com a Rua Nicolau Micksa; e
- X - Avenida Tertuliano de Moura Bueno, que se inicia no encontro com a Avenida Alice Pereira Goulart, seguindo até o encontro com estrada rural.

**Art. 11** Denominar-se-á Jardim Califórnia, o Loteamento Barra Bonita, localizado na área urbana demarcada entre as Ruas Waldomiro Zanineti e Irene Albergoni Mendes, no lado esquerdo da Avenida Tertuliano de Moura Bueno, localizado no noroeste desse Município de Ibaiti, Estado do Paraná.

**Art. 12** As vias públicas do Jardim Califórnia tem as seguintes denominações:

- I - Rua Waldomiro Zanineti, que se inicia no encontro com a Rua Max Alfredo Kasprovicz, seguindo até o encontro com a Rua Torquato Alexandre Albergoni;
- II - Rua Francisco Fiel da Costa Filho, que se inicia no encontro com a Avenida Tertuliano de Moura Bueno, seguindo até o encontro com a Rua Torquato Alexandre Albergoni;
- III - Rua Leonardo Cândido de Moraes, que se inicia no encontro com a Avenida



## CÂMARA MUNICIPAL DE IBAITI

### ESTADO DO PARANÁ


#### IBAITI A RAINHA DAS COLINAS

---

- I - Rua Aldacir Loiola, que se inicia no encontro com a Rua João Kulas, seguindo até o encontro com a Rua José Benedito Rosa Mesquita;
- II - Rua Milton Pedro da Silva, que se inicia no encontro com a Rua Genoveva Macoski Fadel, seguindo até o encontro com a Rua Joaquim dos Santos Neto;
- III - Rua Pedro Honório Rodrigues, que se inicia no encontro com a Rua Waldomiro Ferreira Quadros, seguindo até o encontro com a Rua Genoveva Macoski Fadel;
- IV - Rua Afonso Ribeiro de Almeida, que se inicia nas proximidades de propriedade privada, seguindo até o encontro com a Rua José Avelino Teles;
- V - Rua Domiciano Teodoro Martins que se inicia no encontro com a Rua Leonardo Klemiant, seguindo até o encontro com a Rua Benedito Pimenta Filho;
- VI - Rua Benedito Pimenta Filho, que se inicia no encontro com a Rua Pedro Honório Rodrigues, seguindo até o encontro com a Rua Elias Fadel;
- VII - A Rua Farjala Jorge Fadel passa a denominar-se Genoveva Macoski Fadel, que se inicia no encontro com a Rua Domiciano Teodoro Martins, seguindo até o encontro com a Avenida Tertuliano de Moura Bueno;
- VIII - Rua Sidinei Lopes da Silva, que se inicia no encontro com a Rua Milton Pedro da Silva, seguindo até o encontro com a Avenida Tertuliano de Moura Bueno;
- IX - Rua José Benedito Rosa Mesquita, que se inicia no encontro com a Rua Milton Pedro da Silva, seguindo até o encontro com a Avenida Tertuliano de Moura Bueno;
- X - Rua Joaquim dos Santos Neto, que se inicia no encontro com a Rua Domiciano Teodoro Martins, seguindo até o encontro com a Rua Aldacir Loiola;
- XI - Rua José Avelino Teles, que se inicia no encontro com a Rua Domiciano Teodoro Martins, seguindo até o encontro com a Rua Aldacir Loiola;
- XII - Rua João Kulas, que se inicia no encontro com a Rua Afonso Ribeiro de Almeida, seguindo até o encontro com a Avenida Tertuliano de Moura Bueno;
- XIII - Rua Leonardo Klemiant, que se inicia no encontro com a Rua Domiciano Teodoro Martins, seguindo até o encontro com a Rua Afonso Ribeiro de Almeida;
- XIV - Rua José Ademar da Veiga, que se inicia no encontro com propriedade privada, seguindo até o encontro com a Rua Domiciano Teodoro Martins;
- XV - Rua Sebastião Rasera, que se inicia nas proximidades de propriedade privada, seguindo até o encontro com a Avenida Tertuliano de Moura Bueno; e
- XVI - Avenida Tertuliano de Moura Bueno, que se inicia no encontro com a Avenida Alice Pereira Goulart, seguindo até o encontro com estrada rural.

**Art. 15** Denominar-se-á Bairro Zenon Rolim de Oliveira, a área urbana demarcada entre as Ruas Elias Fadel e a Avenida Tertuliano de Moura Bueno, e entre as Ruas Senador Artur Santos e Rua Nair Bueno Magalhães, localizado no lado direito da BR-153, neste Município de Ibaiti, Estado do Paraná.

**Art. 16** As vias públicas do Bairro Zenon Rolim de Oliveira tem as seguintes



## CÂMARA MUNICIPAL DE IBAITI

### ESTADO DO PARANÁ

#### IBAITI A RAINHA DAS COLINAS

VIII - Rua Eunice Pinheiro Asth, que se inicia no encontro com a Avenida Antero Correa Ferreira, seguindo rumo à direção noroeste do bairro;

IX - Rua Professora Raquel Cristina Ferreira de Oliveira, que se inicia no encontro com a Rua Vereador Francisco Geraldo Nunes e Avenida Antero Correa Ferreira, seguindo rumo à direção noroeste do bairro;

X - Avenida Prefeito Levi Rosa dos Santos, que se inicia na rotatória central, seguindo rumo à direção noroeste do bairro;


XI - Avenida Antero Correa Ferreira, que se inicia no encontro com a Professora Raquel Cristina Ferreira de Oliveira, seguindo rumo à direção nordeste do bairro;

XII - Avenida Patrícia Moreno Marcondes Araújo, que se inicia no encontro da Rua Vereador Francisco Geraldo Nunes, seguindo rumo à direção noroeste do bairro.

**Art. 19** Denominar-se-á Bairro Transbrasiliana, a área urbana demarcada entre a Rua José Correia Mendes e a Avenida Tertuliano de Moura Bueno, e entre as Ruas Senador Artur Santos e Rua Emílio de Moraes, localizado no lado direito da Rodovia BR-153, neste Município de Ibaiti, Estado do Paraná.

**Art. 20** As vias públicas do Bairro Transbrasiliana tem as seguintes denominações:

- I - Rua Isabela Cássia de Queiroz, que se inicia no encontro com a Rua José Fortunato Heidgger, seguindo até o encontro com a Rua Francisco Perez;
- II - Rua Ernesto Luiz de Lima, que se inicia no encontro com a Rua Senador Arthur Santos, seguindo até o encontro com a Rua Francisco Perez;
- III - Rua Vitor Bernardes, que se inicia no encontro com a Rua Senador Arthur Santos, seguindo até o encontro com a Rua Francisco Perez;
- IV - Rua Maria José Matozinho Costa, que se inicia no encontro com a Rua Senador Arthur Santos, seguindo até o encontro com a Rua Francisco Perez;
- V - Rua Antônio de Oliveira Lima, que se inicia no encontro com a Rua Senador Arthur Santos, seguindo até o encontro com a Rua Emílio de Moraes;
- VI - Rua Helena Gulpião Ruiz, que se inicia no encontro com a Rua Senador Arthur Santos, seguindo até o encontro com a Rua Francisco Perez;
- VII - Rua Carlos Chagas, que se inicia no encontro com a Rua Senador Arthur Santos, seguindo até o encontro com a Rua Emílio de Moraes;
- VIII - Rua Cesário Lopes, que se inicia no encontro com a Rua Ernesto Luiz de Lima, seguindo até o encontro com a Rua Helena Gulpião Ruiz;
- IX - Rua José Fortunato Heidgger, sem saída, que se inicia no encontro com a Rua José Correia Mendes, seguindo até o encontro com propriedade privada;
- X - A Rua Antônio Juventino de Moura passa a denominar-se Jorge Rocha Silveira, sem saída, que se inicia no encontro da Rua José Correia Mendes, seguindo até o encontro com propriedade privada;
- XI - Rua Emílio de Moraes, sem saída, que se inicia no encontro com a Rua Isabela Cássia de Queiroz, seguindo até o encontro com propriedade privada;
- XII - Rua Alexandre Leal, sem saída, que se inicia no encontro com a Rua Arthur Sampaio, seguindo até o encontro com propriedade privada;



## CÂMARA MUNICIPAL DE IBAITI


### ESTADO DO PARANÁ

#### IBAITI A RAINHA DAS COLINAS

de Ibaiti, Estado do Paraná.

**Art. 24** As vias públicas do Bairro Gralha Azul tem as seguintes denominações:

- I - Rua João Maria Vieira, que se inicia no encontro com a Rua Alfredo Marques, seguindo até o encontro com a Rua Laurentino Rodrigues de Oliveira;
- II - Rua Antônio Joaquim Magalhães Júnior, que se inicia no encontro com a Rua Alfredo Marques, seguindo até o encontro com a Rua Laurentino Rodrigues de Oliveira;
- III - Rua Otarico Bueno, que se inicia no encontro com a Rua Alfredo Marques, seguindo até o encontro com a Rua Laurentino Rodrigues de Oliveira;
- IV - Rua Clemente Baum, que se inicia no encontro com a Rua Alfredo Marques, seguindo até o encontro com a Rua Laurentino Rodrigues de Oliveira;
- V - Rua Vereador Pedro Bueno Sobrinho, que se inicia no viaduto de ligação da área central da cidade para os Bairros da Gralha Azul e adjacentes, seguindo até o encontro da Rua Dr. Sérgio Gonçalves;
- VI - Rua Onofre Goulart de Oliveira – “Fifo”, que se inicia na Rua Senador Arthur Santos, seguindo até o encontro com a Rua João Soares;
- VII - Rua José David de Vieira, que se inicia na Rua Senador Arthur Santos, seguindo até o encontro com a Rua Laurentino Rodrigues de Oliveira;
- VIII - Rua José Lucindo, que se inicia no encontro com a área verde, seguindo até o encontro com a Rua Francisco Zaninetti;
- IX - Rua José Correia Mendes, que se inicia no encontro com a Rua Arthur Sampaio, seguindo até o encontro com a Rua Senador Arthur Santos;
- X - Rua Manoel Biondo, que se inicia no encontro com a Rua José Correia Mendes, seguindo até o encontro com a Rua José David de Vieira;
- XI - Rua Francisco Zaninetti, que se inicia na Rua Antônio Joaquim Magalhães Júnior, seguindo até o encontro com a Rua José Correia Mendes;
- XII - Rua Arthur Sampaio, que se inicia na Rua José Roberto Montalde, seguindo até o encontro com a área verde;
- XIII - Rua Euzébio Rodrigues Mello, que se inicia na Rua José Roberto Montalde, seguindo até o encontro com a Rua José Lucindo;
- XIV - Rua Laurentino Rodrigues de Oliveira, que se inicia na Rua Antônio Joaquim Magalhães Júnior, seguindo até o encontro da Rua José David Vieira;
- XV - Rua João Soares, que se inicia na Rua Onofre Goulart de Oliveira – “Fifo”, seguindo até o encontro de área verde;
- XVI - Rua Alfredo Marques, que se inicia no acesso à Rodovia BR-153, seguindo até o encontro da Rua José Correia Mendes;
- XVII - Rua Senador Arthur Santos, que se inicia no acesso à entrada do Município, no sentido de quem vem de Santo Antônio da Platina, Estado do Paraná, pela Rodovia BR-153, seguindo até o encontro do acesso à Rodovia BR-153, no sentido Curitiba, Estado do Paraná; e
- XVIII - Travessa Maria Aparecida Biscaia de Mello, que liga a Rua Antônio Joaquim Magalhães Júnior à Rua João Maria Vieira.



## CÂMARA MUNICIPAL DE IBAITI

### ESTADO DO PARANÁ

#### IBAITI A RAINHA DAS COLINAS


- o encontro da Rua Dr. Sérgio Gonçalves;
- VII - Rua Abiel José Martins, que se inicia no encontro com a Rua Júlio Barbosa Ribas, seguindo até o encontro com a Rua Dr. Sérgio Gonçalves;
- VIII - Rua Manuel Martins Macebo, que se inicia na Rua Angelo Zaninetti, seguindo até o encontro com a Rua Moisés Ferreira da Silva;
- IX - Rua Levi de Moura Bueno, que se inicia na Rua Joxé Xavier de Souza, seguindo até o encontro com a Rua Moisés Ferreira da Silva;
- X - Rua Laura Zaninetti, que se inicia no encontro com a Rua José Xavier de Souza, seguindo até o encontro com a Rua Dr. Sérgio Gonçalves;
- XI - Rua Renério Elias Leite, que se inicia no encontro com a Rua Júlio Barbosa Ribas, seguindo até o encontro com a Rua José Domingues Filho;
- XII - Rua José Domingues Filho, que se inicia no encontro com as Ruas Vereador Pedro Bueno Sobrinho e Dr. Sérgio Gonçalves, seguindo até o encontro da Rua Renério Elias Leite; e
- XIII - Rua Dr. Sérgio Gonçalves, que se inicia no encontro com as Ruas Pedro Bueno Sobrinho, seguindo até o encontro com a Rua José Domingues Filho.

**Art. 29** Denominar-se-á Vila Santo Antônio, a área urbana demarcada entre as Ruas Wellington Cezar Vitorino e José Roberto Montalde, localizada no lado direito da Rodovia BR-153, neste Município de Ibaiti, Estado do Paraná.

**Art. 30** As vias públicas da Vila Santo Antônio tem as seguintes denominações:

- I - A Rua Presidente Costa e Silva passa a denominar-se Rua Wellington Cezar Vitorino, rua sem saída, que se inicia na Rua Massagi Okamura;
- II - Rua Carlos Vital Marrafon, que se inicia no encontro com a Rua Alfredo Marques, seguindo até o encontro com a Rua João Gomes;
- III - Rua Antônio Guilherme Schuenck, que se inicia no encontro com a Rua Alfredo Marques, seguindo até o encontro com as Ruas José Roberto Montalde e Júlio Barbosa Ribas;
- IV - Rua Rayane Neves da Silva, que se inicia no encontro com a Rua Alfredo Marques, seguindo até o encontro com a Rua José Roberto Montalde;
- V - Rua João Pereira, que se inicia na Rua Alfredo Marques, seguindo até o encontro com a Rua José Roberto Montalde;
- VI - Rua José Roberto Montalde, que se inicia no encontro da Rua Alfredo Marques, seguindo até o encontro com a Rua Júlio Barbosa Ribas e estrada rural;
- VII - A Rua São Miguel passa a denominar-se Rua João Gomes, que se inicia nas proximidades de propriedade privada, seguindo até o encontro com a Rua José Roberto Montalde;
- VIII - Rua Bacco Natale, que se inicia nas proximidades de propriedade privada, seguindo até o encontro com a Rua José Roberto Montalde;
- IX - Rua Massagi Okamura, que se inicia na Rua Wellington Cezar Vitorino, seguindo até o encontro com a Rua João Pereira;
- X - Rua Shizuma Jio, que se inicia no encontro com o lado direito da Rua Alfredo Marques, seguindo até o encontro com o lado esquerdo da Rua Alfredo Marques;





## CÂMARA MUNICIPAL DE IBAITI

### ESTADO DO PARANÁ

#### IBAITI A RAINHA DAS COLINAS

**Art. 34** As vias públicas do Parque das Araucárias I tem as seguintes denominações:

- I - Rua Pau Brasil, que se inicia no encontro com a Avenida Alice Pereira Goulart, seguindo até o encontro com a Rua das Cerejeiras;
- II - Rua das Palmeiras, que se inicia no encontro com a Avenida Alice Pereira Goulart, seguindo até o encontro com a Rua dos Ipês; e
- III - Rua dos Ipês, que se inicia no encontro com a Rua Pau Brasil, seguindo até o encontro com a Rua das Palmeiras.

**Art. 35** Denominar-se-á Bairro D.E.R, área urbana que se localiza do lado esquerdo da Avenida Alice Pereira Goulart, entre as Ruas Rita Mandina e adjacências do Parque das Araucárias I.


**Art. 36** As vias públicas do Bairro D.E.R tem as seguintes denominações:

- I - Rua Rita Mandina, que se inicia no encontro com a Avenida Alice Pereira Goulart, seguindo até o encontro com a Rua Vereador José Fernandes de Carvalho;
- II - Rua Evaristo Dias Fernandes, que se inicia no encontro com a Avenida Alice Pereira Goulart, seguindo até o encontro com a Rua Vereador José Fernandes de Carvalho;
- III - Rua Ney Oscar Petry, que se inicia no encontro com a Avenida Alice Pereira Goulart, seguindo até o encontro com a Rua Benedito Bueno de Siqueira;
- IV - Travessa Maria Tomazio, que liga a Rua Ney Oscar Petry à Rua Antônio Barizzo;
- V - Rua Antônio Barizzo, que se inicia no encontro com a Avenida Alice Pereira Goulart, seguindo até o encontro com a Rua Benedito Bueno de Siqueira;
- VI - Rua João Soares de Souza, que se inicia no encontro com a Rua Antônio Barizzo, seguindo até o encontro com a Rua Tarcizo Cândido de Carvalho;
- VII - Rua Tarcizo Cândido de Carvalho, que se inicia no encontro com a Rua João Soares de Souza, seguindo até o encontro com a Rua Benedito Bueno de Siqueira; e
- VIII - Rua Benedito Bueno de Siqueira, que se inicia no encontro com a Rua Ney Oscar Petry, seguindo até o encontro com a Rua Tarciso Cândido de Carvalho.

**Art. 37** Denominar-se-á Parque das Araucárias II, a área urbana demarcada entre a Rua das Cerejeiras até o encontro com área verde, neste Município de Ibaiti, Estado do Paraná.

**Art. 38** As vias públicas do Parque das Araucárias II tem as seguintes denominações:

- I - Rua das Cerejeiras, que se inicia nas proximidades de área de propriedade privada, seguindo até o encontro das proximidades de área rural;
- II - Rua das Acácias, que se inicia no encontro com a Rua das Cerejeiras, seguindo até o encontro com área verde;



## CÂMARA MUNICIPAL DE IBAITI

### ESTADO DO PARANÁ

#### IBAITI A RAINHA DAS COLINAS


**Art. 44** As vias públicas do Conjunto Cohapar tem as seguintes denominações:

- I - Rua Leonídia Sampaio Malaquias, que se inicia no encontro com a Rua Fritz Heberstreit, seguindo até o encontro com a Rua Áureo Pinheiro de Moura;
- II - Rua Vereador Ozeias Nestor Mendonça, que se inicia no encontro com a Rua Josino Alves Carneiro, seguindo até o encontro com a Rua Cyro Rosa do Paraíso;
- III - Rua Vitório Moratelli, que se inicia no encontro com a Rua Josino Alves Carneiro, seguindo até o encontro com a Rua Cyro Rosa do Paraíso;
- IV - Rua Ulisses Ferreira de Melo, rua sem saída, que se inicia no encontro com a Rua Áureo Pinheiro de Moura;
- V - Rua Vereador João Maria de Souza, que se inicia no encontro com a Rua Fritz Heberstreit, seguindo até o encontro com a Rua Áureo Pinheiro de Moura;
- VI - Rua Áureo Pinheiro de Moura, que se inicia no encontro com a Rua Sebastião Biondo, seguindo até o encontro com a Avenida Arnaldo Faivro Busato;
- VII - Rua Mario de Souza Pina, que se inicia no encontro com a Rua Cyro Rosa do Paraíso, seguindo até o encontro com a Rua Olavo Ribeiro da Silva;
- VIII - Rua Cyro Rosa do Paraíso, que se inicia no encontro com as Ruas Vereador Ozéias Nestor Mendonça e Cláudia Nicolau Camargo, seguindo até o encontro com a Rua Áureo Pinheiro de Moura;
- IX - A Rua Nove de Junho passa a denominar-se Rua Cláudia Nicolau Camargo, que se inicia no encontro com as Ruas Vereador Ozéias Nestor Mendonça e Cyro Rosa do Paraíso, seguindo até o encontro com a Rua Sebastião Biondo;
- X - Rua Fritz Heberstreit, que se inicia no encontro com a Rua Leonídia Sampaio Malaquias, seguindo até o encontro com a Rua Treze de Maio;
- XI - Rua Francisco Silva Biondo, que se inicia no encontro com a Rua Vereador Ozéias Nestor Mendonça, seguindo até o encontro com a Rua Reginaldo Santana;
- XII - Rua Josino Alves Carneiro, rua sem saída, que se inicia no encontro com a Rua Vitório Moratelli;
- XII - Rua Reginaldo Santana, que se inicia no encontro com a Rua Fritz Heberstreit, seguindo até o encontro com a Rua Francisco Silva Biondo.

**Art. 45** Denominar-se-á Bairro Nova Esperança, a área urbana demarcada entre as Ruas Treze de Maio e Olavo Ribeiro da Silva, e entre as Ruas Vereador José Fernandes de Carvalho e Áureo Pinheiro de Moura, deste Município de Ibaiti, Estado do Paraná.

**Art. 46** As vias públicas do Bairro Nova Esperança tem as seguintes denominações:

- I - Rua Áureo Pinheiro de Moura, que se inicia no encontro com a Rua Sebastião Biondo, seguindo até o encontro com a Avenida Arnaldo Faivro Busato;
- II - Rua Francelina Joana Jesus, que se inicia no encontro com a Rua Áureo



## CÂMARA MUNICIPAL DE IBAITI

### ESTADO DO PARANÁ


#### IBAITI A RAINHA DAS COLINAS

- 
- Rua Amado Fortunato Heidgger, seguindo até o encontro com a Rua Lázaro Braz da Silva;
- VI - Rua Pascoal Guerino Miotta, que se inicia no encontro com a Rua João Alfredo Costa, seguindo até o encontro com a Rua Zeferino de Araújo Bueno;
- VII - Rua Aurélio Peres, que se inicia no encontro com a Rua José Claudomiro Gonçalves, seguindo ao encontro com a Rua Zeferino de Araújo Bueno;
- VIII - Rua Lauro Anselmo de Abreu, que se inicia no encontro com a Rua José Claudomiro Gonçalves, seguindo ao encontro com a Rua Zeferino de Araújo Bueno;
- IX - Rua Carlos Baby, que se inicia no encontro com a Rua José Claudomiro Gonçalves, seguindo ao encontro com a Rua Zeferino de Araújo Bueno;
- X - Rua Lázaro Braz da Silva, que se inicia no encontro com a Rua José Claudomiro Gonçalves, seguindo ao encontro com a Rua Angela Conceição Zaninetti Mattioli;
- XI - Rua Zeferino de Araújo Bueno, que se inicia no encontro com a Rua João Alfredo Costa, seguindo até o encontro com a Rua Aurélio Peres;
- XII - Rua João Alfredo Costa, que se inicia no encontro com a Rua Aureo Pinheiro de Moura, seguindo até o encontro com a Rua José Claudomiro Gonçalves;
- XIII - Rua Jonas Teixeira, que se inicia no encontro da Rua Alcebíades Rodrigues de Melo, seguindo até o encontro com a Rua José Claudomiro Gonçalves;
- XIV - Rua Orley Barbosa Ribas, que se inicia no encontro da Rua Alcebíades Rodrigues de Melo, seguindo até o encontro com a Rua Pedro José de Quadros;
- XV - Rua Jorge Policarpo Ferreira, que se inicia no encontro com a Rua Alcebíades Rodrigues de Melo, seguindo ao encontro com as Ruas Amado Fortunato Heidgger e José Claudomiro Gonçalves;
- XVI - Rua Amado Fortunato Heidgger, que se inicia no encontro com a Rua Alcebíades Rodrigues de Melo, seguindo até o encontro com as Ruas Jorge Policarpo Ferreira e José Claudomiro Gonçalves; e
- XVII - Rua José Claudomiro Gonçalves, que se inicia no encontro com as Ruas Margarida Franklin Gonçalves e Ana Nery, seguindo até o encontro com as Ruas Amado Fortunato Heidgger e Amizade.

**Art. 49** Denominar-se-á Vila Sossego, a área urbana demarcada entre as ruas Pedro Ferreira de Melo, Amizade, Rui Barbosa e José Claudomiro Gonçalves, neste Município de Ibaíti, Estado do Paraná.

**Art. 50** As vias públicas da Vila Sossego tem as seguintes denominações:

- I - Rua Pedro Ferreira de Melo, que se inicia no encontro com a Rua Rui Barbosa, seguindo até o encontro com a Rua José Claudomiro Gonçalves;
- II - Rua João Leandro de Oliveira, que se inicia no encontro com a Rua Rui Barbosa, seguindo até o encontro com a Rua José Claudomiro Gonçalves;
- III - Rua Benedito Rodrigues Marques, que se inicia no encontro com a Rua Rui Barbosa, seguindo até o encontro com a Rua Pedro José de Quadros;



**CÂMARA MUNICIPAL DE IBAITI**

**ESTADO DO PARANÁ**

**IBAITI A RAINHA DAS COLINAS**

---

**Art. 58** As vias públicas do Condomínio Residencial Água da Pedra, localizado no centro da cidade, tem as seguintes denominações:

- I - Avenida das Flores, que se inicia no encontro com a Rua Moisés Carlos de Gouveia, seguindo até o encontro com a Rua Tulipa;
- II - Rua Girassol, sem saída, que se inicia no encontro com a Avenida das Flores;
- III - Rua Orquídea, sem saída, que se inicia no encontro com a Avenida das Flores;
- IV - Rua Violeta, sem saída, que se inicia no encontro com a Avenida das Flores;
- V - Rua dos Lírios, que se inicia no encontro com a Rua Tulipa seguindo até o encontro com a Avenida das Flores;
- VI - Rua das Rosas, sem saída, que se inicia no encontro com a Avenida das Flores; e
- VII - Rua Tulipa, sem saída, que se inicia no encontro com a Rua dos Lírios.

**Art. 59** Denominar-se-á Parque São Jorge, a área urbana demarcada entre as Ruas Antônio Carlos Vilela e João Ferraz, localizado no lado esquerdo da Avenida Paulo Cruz Pimentel, neste Município de Ibaiti, Estado do Paraná.


**Art. 60** As vias públicas do Parque São Jorge tem as seguintes denominações:

- I - Rua Ozório Ferreira de Melo, que se inicia no encontro com a Rua Vereador Vital Ribeiro de Almeida, seguindo até o encontro com a BR-153;
- II - Rua João Ferraz, que se inicia no encontro com a Rua Vereador Vital Ribeiro de Almeida, seguindo até o encontro com a Rua Aparecido de Oliveira;
- III - A Rua São Cristóvão, passa denominar-se Rua Edino de Paula, que se inicia no encontro com a Rua Antônio Carlos Vilela, seguindo até o encontro com a Rua José Schuminski;
- IV - Rua Jacob Neuman, rua sem saída, que se inicia no encontro com a Rua José Schuminski;
- V - A Rua Madrid passa a denominar-se Rua Vereador Vital Ribeiro de Almeida, rua sem saída, que se inicia no encontro com a Rua José Schuminski; e
- VI - A Rua Santo Antônio passa a denominar-se Rua Antônio Carlos Vilela, que se inicia no encontro com a Rua Francisco de Abreu, seguindo até o encontro com a Rua Brasília.

**Art. 61** Denominar-se-á Bairro Rosália, a área urbana demarcada entre as Ruas João Ferraz e José Schuminsck, localizada no lado esquerdo da Avenida Paulo Cruz Pimentel, neste Município de Ibaiti, Estado do Paraná.

**Art. 62** As vias públicas do Jardim Rosália tem as seguintes denominações:

- I - Rua Miguel Jorge Watfe, que se inicia no encontro com a Rua Vereador Vital Ribeiro de Almeida, seguindo até o encontro com a bifurcação das Ruas Cipriano



## CÂMARA MUNICIPAL DE IBAÍTI

### ESTADO DO PARANÁ

#### IBAÍTI A RAINHA DAS COLINAS

de acesso à BR-153 e a Rua Três Américas, localizada no lado direito da Avenida Paulo Cruz Pimentel, neste Município de Ibaíti, Estado do Paraná.


**Art. 66** As vias públicas do Bairro São Judas Tadeu tem as seguintes denominações:

- I - A Rua do Carmo passa a denominar-se Rua Jaime Carvalho de Santana, que se inicia no encontro com a Rua Dr. João Fadel, seguindo até o encontro com a Rua Aparecido de Oliveira;
- II - A Rua Bela Vista passa a denominar-se Rua Futina Jorge Fadel, que se inicia no encontro com a Rua Dr. João Fadel, seguindo até o encontro com a Rua Aparecido de Oliveira;
- III - A Rua São Bartolomeu passa a denominar-se Rua Vereador Hiroshi Shiomi, que se inicia no encontro com a Rua Francisco Saes Peres – Neno Sapateiro, seguindo até o encontro com a Rua Aparecido de Oliveira;
- IV - Rua Aparecido de Oliveira, que se inicia no encontro com a Rua Ozório Ferreira de Melo, seguindo até o encontro com a Rua Jaime Carvalho de Santana;
- V - A Rua Curiúva passa a denominar-se Rua Dolores Ribeiro dos Santos, que se inicia no encontro com a Rua Aparecido de Oliveira, seguindo até o encontro com a Rua São Judas Tadeu;
- VI - Rua Três Américas, que se inicia no encontro com a Avenida Paulo Cruz Pimentel, seguindo até o encontro com a Rua Aparecido de Oliveira;
- VII - Rua Eduardo Baby, que se inicia no encontro com a Rua Vereador Hiroshi Shiomi, seguindo até o encontro com a Rua Três Américas;
- VIII - Rua Juventino de Araújo Bueno, que se inicia no encontro com a Rua Futina Jorge Fadel, seguindo até o encontro com a Rua Três Américas; e
- IX - Rua São Judas Tadeu, que se inicia no encontro com a Rua Jaime Carvalho de Santana, seguindo até o encontro com a Rua Três Américas.

**Art. 67** Denominar-se-á Bairro Cidade Alta, a área urbana demarcada entre a Rua Antônio Carlos Vilela e a Rua Três Américas, localizada no lado direito da Avenida Paulo Cruz Pimentel, neste Município de Ibaíti, Estado do Paraná.

**Art. 68** As vias públicas do Bairro Cidade Alta tem as seguintes denominações:

- I - Rua Padre Estevan Szulck, que se inicia no encontro com a Rua Rui Barbosa, seguindo até o encontro com a Rua Três Américas;
- II - Rua Shiro Hosoume, que se inicia no encontro com a Rua Brasília, seguindo até o encontro com a Rua Três Américas;
- III - Rua Cipriano Carneiro, que se inicia no encontro com a Rua Aparecido de Oliveira, seguindo até o encontro da Rua Três Américas;
- IV - Rua João Ferraz, que se inicia no encontro com a Rua Aparecido de Oliveira, seguindo até o encontro da Rua Vereador Vital Ribeiro de Almeida;
- V - Rua Ozório Ferreira de Melo, que se inicia no encontro com a Rua Vereador Vital Ribeiro de Almeida, seguindo até o encontro com acesso à BR-153;




## CÂMARA MUNICIPAL DE IBAITI

### ESTADO DO PARANÁ

#### IBAITI A RAINHA DAS COLINAS

- Horácio Sabino;
- VI - Travessa São Sebastião, que liga a Rua Benedito da Silva à Rua Horácio Sabino;
- VII - Rua João Severino Sales, que se inicia no encontro com a Rua Antônio Otílio de Medeiros, seguindo até o encontro com a Rua Everaldo Kiehl;
- VIII - Rua Sergio Milet, que se inicia no encontro com a Rua Antônio Otílio de Medeiros, seguindo até o encontro com estrada rural;
- IX - Rua João Bento de Almeida, que se inicia no encontro com a Rua Luiz Araújo, seguindo até o encontro com a Rua Antenor de Moura Ramos;
- X - Rua João Montaldi, que se inicia no encontro com a Rua Antônio Otílio de Medeiros, seguindo até o encontro com a Rua Luiz de Araújo;
- XI - Rua José Nicodemos, que liga a Rua Altamiro Severino de Oliveira à Rua Antônio Otílio de Medeiros;
- XII - Rua Antônio Otílio de Medeiros, que se inicia nas proximidades de área verde, seguindo até o encontro com a Rua João Severino Sales;
- XIII - Rua Altamiro Severino de Oliveira, que se inicia no encontro com a Rua Augusto Cordeiro de Lima, seguindo até o encontro com a Rua Sérgio Milet;
- XIV - Rua Antenor de Moura Ramos, que se inicia no encontro com a Rua Augusto Cordeiro de Lima, seguindo até o encontro com a Rua João Severino Sales;
- XV - Rua Alzira Olinda Montaldi, que se inicia no encontro com a Rua Augusto Cordeiro de Lima, seguindo até o encontro com a Rua Sérgio Milet;
- XVI - Rua Augusto Cordeiro de Lima, que se inicia no encontro com a Rua Antônio Otílio de Medeiros, seguindo até o encontro com a Rua Alzira Olinda Montaldi;
- XVII - Rua Luiz de Araújo, que se inicia nas proximidades de propriedade privada, seguindo até o encontro com a Rua José Pedro Crispim;
- XVIII - Rua Cícero Modesto de Medeiros, que se inicia no encontro com a Rua Sergio Milet, seguindo até o encontro com a Rua João Severino Sales;
- XIX - Rua Benedito Eugênio dos Santos, que se inicia no encontro com a Rua Sergio Milet, seguindo até o encontro com a Rua João Severino Sales;
- XX - Rua Aldoveri Garcia - Vetí, que se inicia no encontro com a Rua Sergio Milet, seguindo até o encontro com a Rua João Severino Sales;
- XXI - Rua Aparecido Gianini, que se inicia no encontro com a Rua Sergio Milet, seguindo até o encontro com a Rua João Severino Sales;
- XXII - Rua Galvão Garcia da Cunha Dias, que se inicia no encontro com a Rua Sergio Milet, seguindo até o encontro com a Rua João Severino Sales;
- XXIII - Rua Gelsa Costa de Souza, que se inicia no encontro com a Rua João Severino Costa, seguindo até o encontro com a Rua José Pedro Crispim;
- XXIV - A Rua Padre Estevan Szulck passa denominar-se Rua Vilson Alves da Rosa, que se inicia no encontro com a Rua João Severino Costa, seguindo até o encontro com a Rua José Pedro Crispim.
- XXV - A Avenida Paraná passa a denominar-se Rua Benedito da Silva, que se inicia no encontro com a Rua Sergio Milet, seguindo até o encontro com a Rua José Pedro Crispim;




## CÂMARA MUNICIPAL DE IBAITI

### ESTADO DO PARANÁ

#### IBAITI A RAINHA DAS COLINAS

- I - PR-436, que no perímetro do Distrito da Vila Guay, na rua principal, denomina-se Rua Ibaiti;
- II - Rua Antônio Gazoli, que se inicia no encontro com a Rua Ibaiti, seguindo até o encontro com a Rua José Claro Ferreira;
- III - Rua Malaquias Messias Rodrigues, que se inicia no encontro com a Rua Ibaiti, seguindo até o encontro com a Rua José Claro Ferreira;
- IV - Rua João Inácio de Lima, que se inicia no encontro com a Rua Antônio Gazoli, seguindo até o encontro com a Rua Malaquias Messias Rodrigues;
- V - Rua José Carneiro, rua sem saída, que se inicia no encontro com a Rua Malaquias Messias Rodrigues;
- VI - Rua José Claro Ferreira, que se inicia no encontro com a Rua Antônio Gazoli, seguindo até o encontro com a Rua Professora Eroncides Alves Rocha;
- VII - A Rua Jaboti passa a denominar-se Rua Professora Eroncides Alves Rocha, que se inicia na Rua Ibaiti, seguindo até o encontro com estrada rural;
- VIII - A Rua Patriarca passa a denominar-se Rua Luiz Nandes, que se inicia no encontro com a Ibaiti, seguindo até o encontro com área verde;
- IX - A Rua Tomazina passa a denominar-se Rua Sebastião Ferreira Rosa, que se inicia nas proximidades de propriedade privada, seguindo até o encontro com área verde;
- X - A Rua Monte Castelo passa a denominar-se Rua Vicente Alves Carvalho, que se inicia no encontro com a Rua Severino Tavares, seguindo até o encontro com estrada rural;
- XI - Rua Presidente Vargas, que se inicia no encontro com a Rua Manoel Ribeiro de Lima, seguindo até o encontro da PR 436;
- XII - A Rua Conselheiro Mairinck passa a denominar-se Rua Luiz Eduardo Pereira, que se inicia nas proximidades de área verde, seguindo até o encontro com propriedade privada;
- XIII - A Travessa das Flores passa a denominar-se Travessa Professora Maria José Macário Bernardes, que se inicia no encontro com a Rua Severino Tavares, seguindo até o encontro com a Rua Manoel Ribeiro de Lima;
- XIV - Rua Pedro Antônio Freire, que se inicia no encontro com a Rua Severino Tavares, seguindo até o encontro com a Rua Ibaiti;
- XV - A Rua General Rondon passa a denominar-se Rua Vanira Marques Pereira, que se inicia no encontro com a Rua Severino Tavares, seguindo até o encontro com a Rua Luiz Antônio dos Santos;
- XVI - A Rua Ribeirão do Pinhal passa a denominar-se Rua Lázaro Messias Rodrigues, que se inicia e termina nas proximidades de propriedade privada, seguindo até o encontro com a Rua Luiz Antônio dos Santos;
- XVII - Rua Adão Estevo de Paula, sem saída, que se inicia no encontro com a Rua Ibaiti, em seu lado direito;
- XVIII - A Rua Antônio Batista, sem saída, que se inicia no encontro com a Rua Ibaiti, em seu lado esquerdo;
- XIX - A Rua Paraná passa a denominar-se Rua Gabriel Alberto Altivati, que se inicia no encontro com a Rua Professora Eroncides Alves Rocha, seguindo até o encontro com a Rua Luiz Eduardo Pereira;



## CÂMARA MUNICIPAL DE IBAITI

### ESTADO DO PARANÁ

#### IBAITI A RAINHA DAS COLINAS

Silva, que se inicia no encontro com propriedade privada, seguindo até o encontro com a Rua Cecília Alves da Fonseca;

IV - Rua Domingos Ferreira dos Santos, que se inicia no encontro com a Rua Inácio Jesus da Silva, seguindo até o encontro com a Rua Cecília Alves da Fonseca;

V - Rua Aristides dos Santos, rua sem saída, que se inicia no encontro da Rua Domingos Ferreira dos Santos;

VI - Rua Denilson Divino Pegoraro, que se inicia no encontro com a Rua Pedro Leonardo dos Santos, seguindo de encontro com a Rua Cecília Alves da Fonseca;

VII - Rua Cecília Alves da Fonseca, que se inicia na Rua Antônio Cenra, seguindo até o encontro com a Rua Denilson Divino Pegoraro;

VIII - Rua Leônidas Pinto, que se inicia no encontro com a Rua Airton Pedro da Silva, seguindo até o encontro com a Rua Professora Maria Lopes da Silva;

IX - Rua Pedro Leonardo dos Santos, que se inicia no encontro com a Rua Denilson Divino Pegoraro, seguindo até o encontro com a Rua Airton Pedro da Silva; e

X - Rua Inácio Jesus da Silva, que se inicia no encontro com a Rua Professora Maria Lopes da Silva, seguindo de encontro com estrada rural.

**Art. 76** As ruas do Bairro Rural denominado São João do Paraíso, localizado neste Município de Ibaiti, Estado do Paraná, tem as seguintes denominações:

I - Pr 436, que no perímetro do bairro rural São João do Paraíso, na rua principal, denomina-se Rua Domingos de Azevedo.

II - Rua José Tobias Moreira, que se inicia no encontro com a Rua Maria dos Santos de Almeida, seguindo até o encontro com a Rua Leopoldo Otílio;

III - Rua Leopoldo Otílio, que se inicia no encontro com a Rua Domingos de Azevedo, seguindo até o encontro com a Rua José Tobias Moreira;

IV - Rua Maria dos Santos de Almeida, que se inicia no encontro com a Rua Domingos de Azevedo, seguindo até o encontro com a Rua José Tobias Moreira;

V - Rua Maria da Silva Santos, que se inicia no encontro com a Rua Domingos de Azevedo, seguindo até o encontro com propriedade privada; e

VI - Rua Vitor Antônio Moreira, que se inicia no encontro com a Rua José Tobias Moreira, seguindo até o encontro com estrada rural.

**Art. 77** As ruas do Bairro Rural denominado Paulistinha, localizado neste Município de Ibaiti, Estado do Paraná, tem as seguintes denominações:


I - Rua José Leite Franco, que se inicia no encontro com a Rua Aprizio Teodoro de Camargo, seguindo até o encontro com a Rua Andreлина Pereira de Almeida;

II - Rua Vitor Macedo Martins, que se inicia no encontro com a Rua Andreлина Pereira de Almeida, seguindo até o encontro com estrada rural;

III - Rua Manoel Pereira Pontes, que se inicia no encontro com a PR-436, seguindo até o encontro com estrada rural;

IV - Rua Pedro Castorino, rua sem saída, que se inicia no encontro com a PR-





**CÂMARA MUNICIPAL DE IBAITI**

**ESTADO DO PARANÁ**

**IBAITI A RAINHA DAS COLINAS**

---

970, de 26 de novembro de 2019.

**SALA DAS SESSÕES DA CÂMARA MUNICIPAL DE IBAITI, ESTADO DO PARANÁ**, aos vinte e sete dias do mês de março do ano de dois mil quatorze (27/03/2023).

**ANDRÉ ZANINETI DE MATOS**

**CESAR AUGUSTO DE MELO**

**JOSÉ OSCAR BELÃO**

**JOSE ROBERTO ALTVATER**

**LUCIANO BERGES**

**RENERIO GONÇALVES LEITE FILHO**

**SAMUEL DA SILVA**

**TADEU DE JESUS SALOMÃO**

**VERA LÚCIA SIQUEIRA DOS SANTOS**  
**VEREADORES PROPONENTES**