

LEI COMPLEMENTAR Nº 1236, DE 4 DE OUTUBRO DE 2024.

(Oriunda do poder Executivo – 18ª Gestão)

Dispõe sobre o perímetro urbano do Município de Ibaity.

A CÂMARA MUNICIPAL DE IBAITI, ESTADO DO PARANÁ, APROVOU e eu ANTONELY DE CASSIO ALVES DE CARVALHO, Prefeito Municipal, SANCIONO a seguinte

LEI COMPLEMENTAR

CAPÍTULO ÚNICO DAS DISPOSIÇÕES PRELIMINARES

Art. 1º. O território municipal é dividido em zona urbana e zona rural, para fins urbanísticos e tributários.

§ 1º. As zonas urbanas no Município, para efeito desta Lei, serão as constantes dos Anexos I a VI desta Lei ou outras definidas em lei própria.


§ 2º. A zona rural é constituída pelo restante do território do Município.

Art. 2º. A representação do perímetro da zona urbana e o cálculo analítico de área constam dos seguintes anexos, partes integrantes da presente Lei:

- I- Anexo I - Mapa do Perímetro Urbano (Sede);
- II- Anexo II – Mapa do Perímetro Urbano (Distrito de Amorinha);
- III- Anexo III – Mapa do Perímetro Urbano (Distrito Euzébio de Oliveira);
- IV- Anexo IV – Mapa do Perímetro Urbano (Distrito do Campinho);
- V- Anexo V – Mapa do Perímetro Urbano (Distrito Vila Guay);
- VI- Anexo VI – Mapa do Perímetro Urbano (Distrito de Vassoural);
- VII- Anexo VII – Descrição e Cálculo Analítico da Área - Azimutes, Lados e Coordenadas Geográficas (sede);
- VIII- Anexo VIII - Descrição e Cálculo Analítico da Área - Azimutes, Lados e Coordenadas Geográficas (Distrito de Amorinha);
- IX- Anexo IX - Descrição e Cálculo Analítico da Área - Azimutes, Lados e Coordenadas Geográficas (Distrito Euzébio de Oliveira);
- X- Anexo X - Descrição e Cálculo Analítico da Área - Azimutes, Lados e Coordenadas Geográficas (Distrito Campinho);
- XI- Anexo XI - Descrição e Cálculo Analítico da Área - Azimutes, Lados e Coordenadas Geográficas (Distrito Vila Guay); e
- XII- Anexo XII - Descrição e Cálculo Analítico da Área - Azimutes, Lados e Coordenadas Geográficas (Distrito de Vassoural);

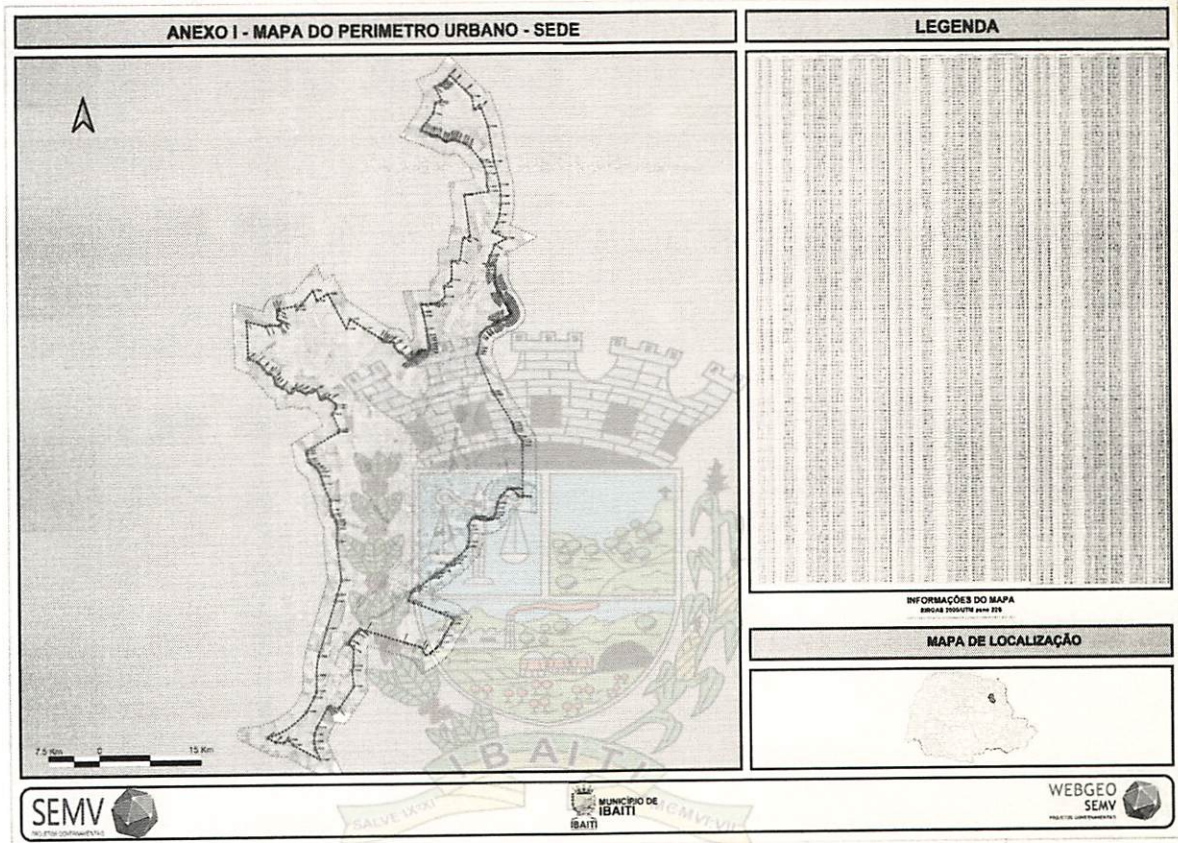
Art. 3º. Esta Lei entrará em vigor na data de sua publicação, revogadas as disposições em contrário, em especial as Leis Complementares nº. 657, de 20 de dezembro de 2011 e 717, de 15 de Julho de 2013.

GABINETE DO PREFEITO MUNICIPAL DE IBAITI, ESTADO DO PARANÁ, aos quatro dias do mês de outubro do ano de dois mil e vinte e quatro (4.10.2024). 76º ano de Emancipação Política.


ANTONELY DE CASSIO ALVES DE CARVALHO
Prefeito Municipal

MUNICÍPIO DE IBAITI

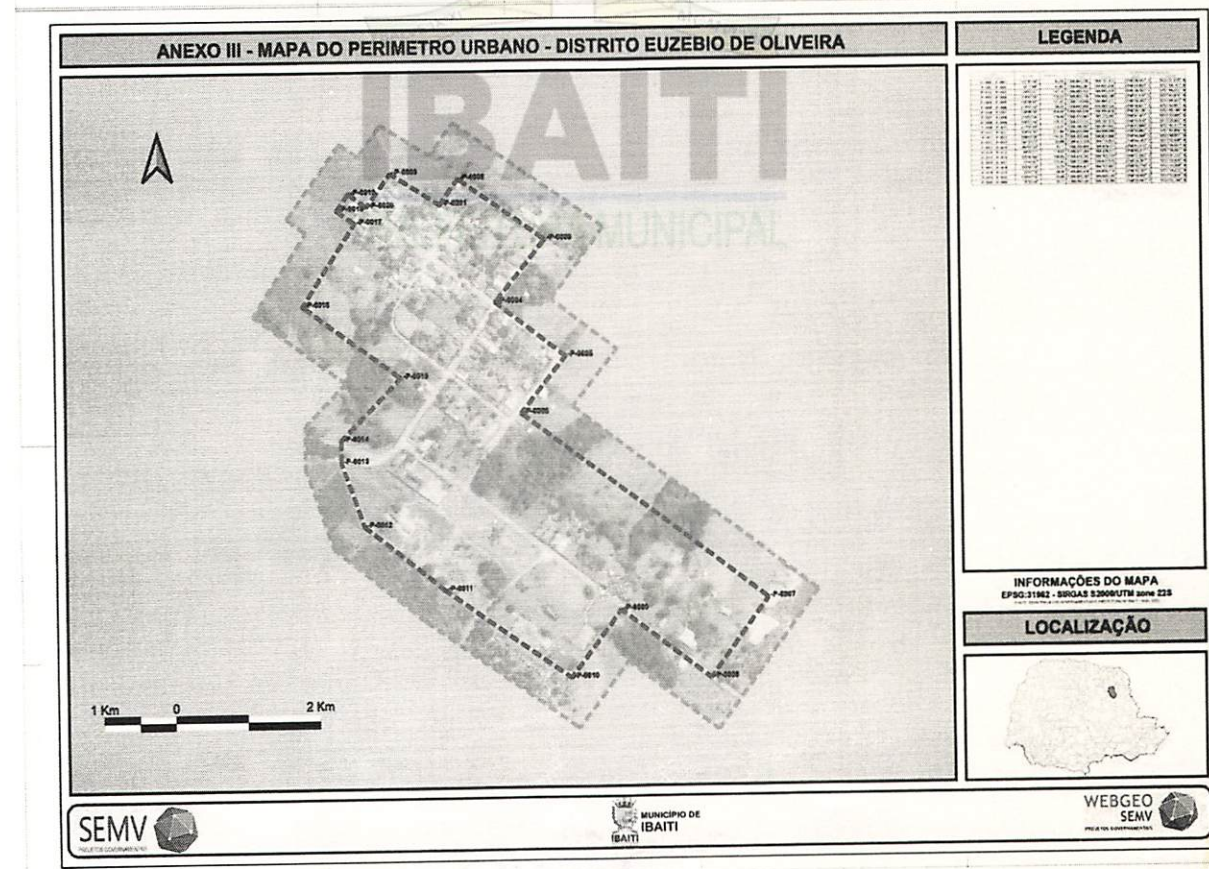
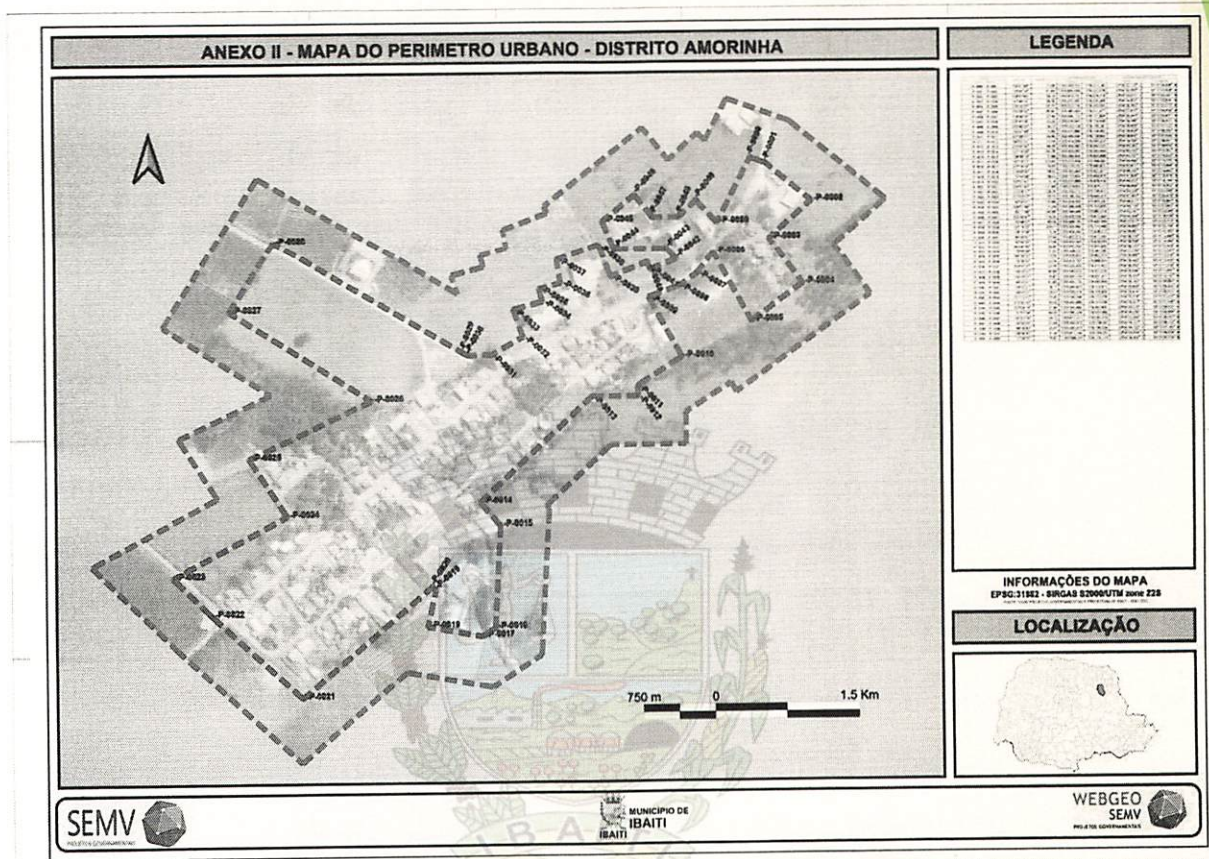
ESTADO DO PARANÁ



IBAITI
PREFEITURA MUNICIPAL

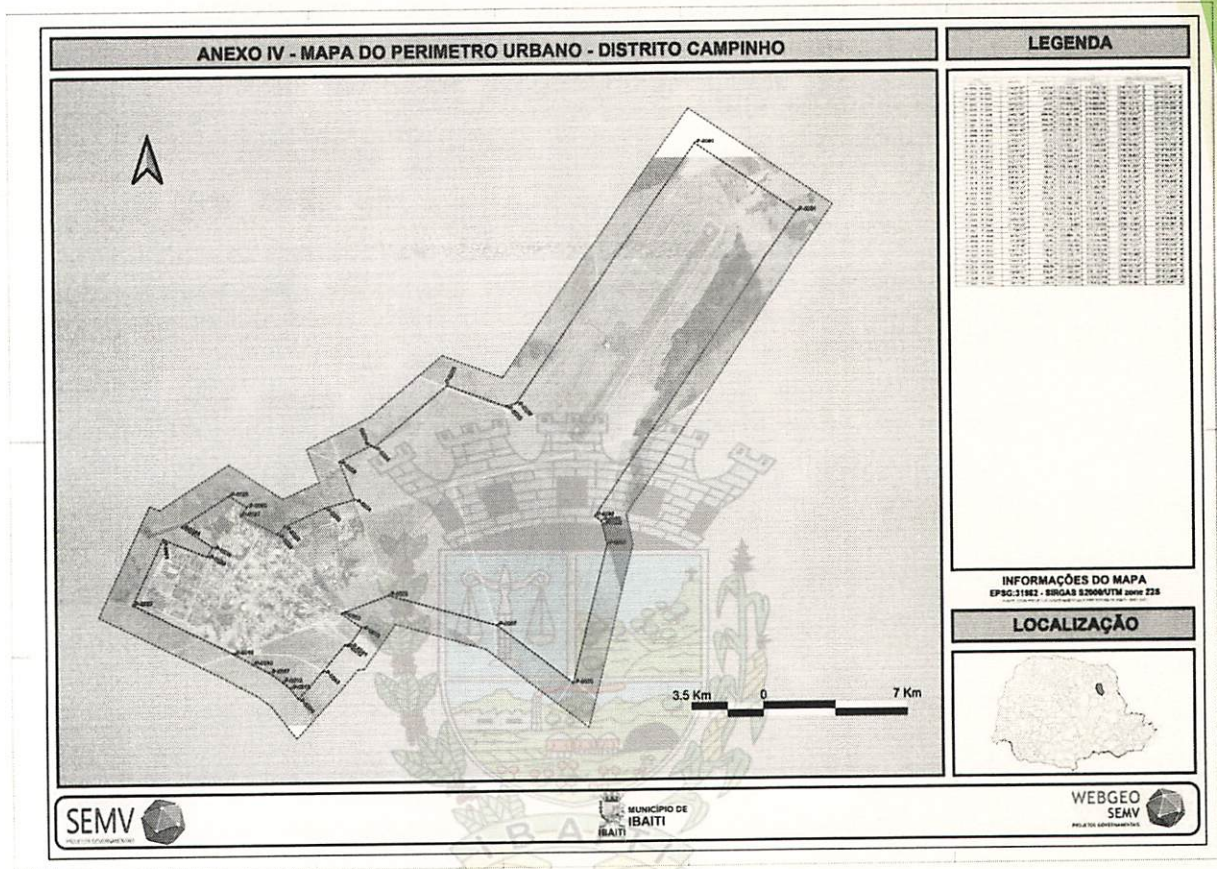
MUNICÍPIO DE IBAITI

ESTADO DO PARANÁ



MUNICÍPIO DE IBAITI

ESTADO DO PARANÁ



ANEXO IX – DESCRIÇÃO E CÁLCULO ANALÍTICO DE ÁREA – DISTRITO EUZÉBIO DE OLIVEIRA Azimutes, Lados e Coordenadas Geográficas

MEMORIAL DESCRITIVO

Área (ha): 19,5821

Perímetro (m): 2.478,34

Fica considerado **PERÍMETRO URBANO** do **DISTRITO EUZÉBIO DE OLIVEIRA** do Município de IBAITÍ, Estado do Paraná, os trechos compreendidos no memorial descritivo que segue:

Inicia-se a descrição deste perímetro no vértice -P-00, georreferenciado no Sistema Geodésico Brasileiro, DATUM - SIRGAS2000, MC-51°W, de coordenadas N 7.366.893,236m e E 564.751,471m; deste segue confrontando com a propriedade de , com azimute de 122°35'39" por uma distância de 81,59m até o vértice -P-0001, de coordenadas N 7.366.849,287m e E 564.820,208m; deste segue confrontando com a propriedade de , com azimute de 35°17'48" por uma distância de 43,82m até o vértice -P-0002, de coordenadas N 7.366.885,052m e E 564.845,529m; deste segue confrontando com a propriedade de , com azimute de 124°55'51" por uma distância de 147,19m até o vértice -P-0003, de coordenadas N 7.366.800,776m e E 564.966,198m; deste segue confrontando com a propriedade de , com azimute de 219°43'54" por uma distância de 109,33m até o vértice -P-0004, de coordenadas N 7.366.716,699m e E 564.896,317m; deste segue confrontando com a propriedade de , com azimute de 126°58'45" por uma distância de 121,43m até o vértice -P-0005, de coordenadas N 7.366.643,655m e E 564.993,324m; deste segue confrontando com a propriedade de , com azimute de 219°00'52" por uma distância de 99,29m até o vértice -P-0006, de coordenadas N 7.366.566,506m e E 564.930,818m; deste segue confrontando com a propriedade de , com azimute de 126°48'36" por uma distância de 426,99m até o vértice -P-0007, de coordenadas N 7.366.310,667m e E 565.272,681m; deste segue confrontando com a propriedade de , com azimute de 216°52'54" por uma distância de 134,48m até o vértice -P-0008, de coordenadas N 7.366.203,102m e E 565.191,973m; deste segue confrontando com a propriedade de , com azimute de 306°52'54" por uma distância de 155,70m até o vértice -P-0009, de coordenadas N 7.366.296,547m e E 565.067,432m; deste segue confrontando com a propriedade de , com azimute de 217°55'49" por uma distância de 115,25m até o vértice -P-0010, de coordenadas N 7.366.205,644m e E 564.996,589m; deste segue confrontando com a propriedade de , com azimute de 304°25'30" por uma distância de 211,84m até o vértice -P-0011, de coordenadas N 7.366.325,406m e E 564.821,846m; deste segue confrontando com a propriedade de , com azimute de 308°03'38" por uma distância de 141,00m até o vértice -P-0012, de coordenadas N 7.366.412,329m e E 564.710,831m; deste segue confrontando com a propriedade de , com azimute de 340°33'03" por uma distância de 93,88m até o vértice -P-0013, de coordenadas N 7.366.500,855m e E 564.679,571m; deste segue confrontando com a propriedade de , com azimute de 360°00'00" por uma distância de 30,71m até o vértice -P-0014, de coordenadas N 7.366.531,569m e E 564.679,571m; deste segue confrontando com a propriedade de , com azimute de 44°35'17" por uma distância de 119,03m até o vértice -P-0015, de coordenadas N 7.366.616,342m e E 564.763,133m; deste segue confrontando com a propriedade de , com azimute de 305°40'49" por uma distância de 166,89m até o vértice -P-0016, de coordenadas N 7.366.713,680m e E 564.627,575m; deste segue confrontando com a propriedade de , com azimute de 33°43'41" por



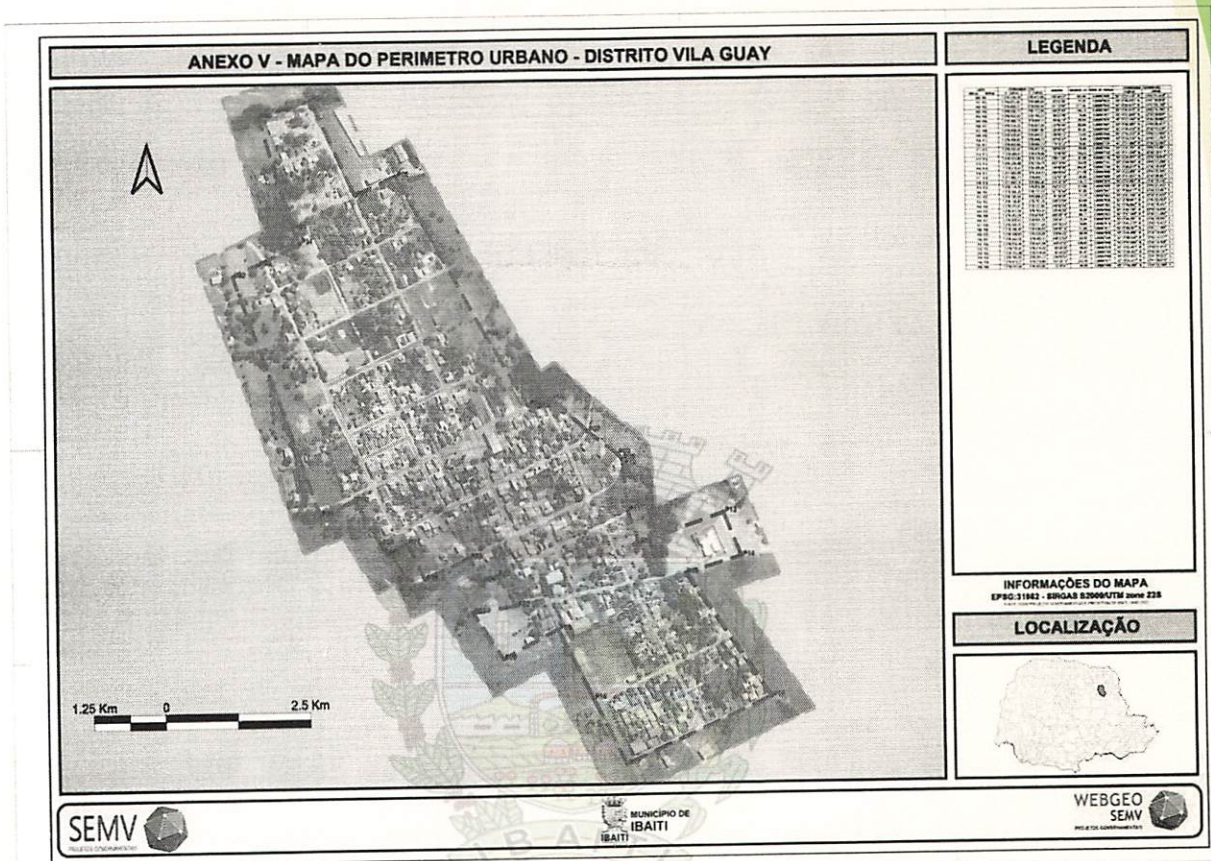
uma distância de 133,40m até o vértice -P-0017, de coordenadas N 7.366.824,627m e E 564.701,647m; deste segue confrontando com a propriedade de , com azimute de 305°50'16" por uma distância de 30,75m até o vértice -P-0018, de coordenadas N 7.366.842,634m e E 564.676,714m; deste segue confrontando com a propriedade de , com azimute de 35°50'16" por uma distância de 28,08m até o vértice -P-0019, de coordenadas N 7.366.865,397m e E 564.693,155m; deste segue confrontando com a propriedade de , com azimute de 125°50'16" por uma distância de 30,98m até o vértice -P-0020, de coordenadas N 7.366.847,261m e E 564.718,266m; deste segue confrontando com a propriedade de , com azimute 35°50'16" por uma distância de 56,71m até o vértice -P-0000, ponto inicial da descrição deste perímetro de 2.478,34 m.

Todas as coordenadas aqui descritas estão georreferenciadas ao Sistema Geodésico Brasileiro e encontram-se representadas no Sistema UTM, referenciadas ao **Meridiano Central nº 51 WGr**, tendo como Datum o **SIRGAS2000**. Todos os azimutes e distâncias, área e perímetro foram calculados no plano de projeção UTM.



MUNICÍPIO DE IBAITI

ESTADO DO PARANÁ



ANEXO VI – DESCRIÇÃO E CÁLCULO ANALÍTICO DE ÁREA – DISTRITO DO VASSOURAL
Azimutes, Lados e Coordenadas Geográficas

MEMORIAL DESCRITIVO

Área (ha): 7,1105

Perímetro (m): 1.267,65

Fica considerado **PERÍMETRO URBANO** da **DISTRITO DO VASSOURAL** do Município de **IBAITI**, Estado do Paraná, os trechos compreendidos no memorial descritivo que segue:

Inicia-se a descrição deste perímetro no vértice **P-0**, georreferenciado no Sistema Geodésico Brasileiro, DATUM - SIRGAS2000, MC-51°W, de coordenadas **N 7.389.530,06m** e **E 567.667,96m**; deste segue confrontando com a propriedade de , com azimute de 179°04'42" por uma distância de 36,79m até o vértice **P-1**, de coordenadas **N 7.389.493,27m** e **E 567.668,56m**; deste segue confrontando com a propriedade de , com azimute de 171°34'29" por uma distância de 29,02m até o vértice **P-2**, de coordenadas **N 7.389.464,57m** e **E 567.672,81m**; deste segue confrontando com a propriedade de , com azimute de 165°14'07" por uma distância de 29,54m até o vértice **P-3**, de coordenadas **N 7.389.436,01m** e **E 567.680,34m**; deste segue confrontando com a propriedade de , com azimute de 157°25'12" por uma distância de 26,76m até o vértice **P-4**, de coordenadas **N 7.389.411,30m** e **E 567.690,61m**; deste segue confrontando com a propriedade de , com azimute de 148°54'48" por uma distância de 29,05m até o vértice **P-5**, de coordenadas **N 7.389.386,43m** e **E 567.705,61m**; deste segue confrontando com a propriedade de , com azimute de 158°31'42" por uma distância de 26,15m até o vértice **P-6**, de coordenadas **N 7.389.362,09m** e **E 567.715,18m**; deste segue confrontando com a propriedade de , com azimute de 152°11'22" por uma distância de 129,34m até o vértice **P-7**, de coordenadas **N 7.389.247,69m** e **E 567.775,52m**; deste segue confrontando com a propriedade de , com azimute de 244°50'10" por uma distância de 62,92m até o vértice **P-8**, de coordenadas **N 7.389.220,94m** e **E 567.718,58m**; deste segue confrontando com a propriedade de , com azimute de 248°25'34" por uma distância de 82,29m até o vértice **P-9**, de coordenadas **N 7.389.190,68m** e **E 567.642,05m**; deste segue confrontando com a propriedade de , com azimute de 273°44'08" por uma distância de 89,89m até o vértice **P-10**, de coordenadas **N 7.389.196,53m** e **E 567.552,35m**; deste segue confrontando com a propriedade de , com azimute de 270°00'00" por uma distância de 58,95m até o vértice **P-11**, de coordenadas **N 7.389.196,53m** e **E 567.493,40m**; deste segue confrontando com a propriedade de , com azimute de 274°17'56" por uma distância de 97,54m até o vértice **P-12**, de coordenadas **N 7.389.203,85m** e **E 567.396,13m**; deste segue confrontando com a propriedade de , com azimute de 6°19'41" por uma distância de 33,83m até o vértice **P-13**, de coordenadas **N 7.389.237,47m** e **E 567.399,86m**; deste segue confrontando com a propriedade de , com azimute de 5°16'41" por uma distância de 24,12m até o vértice **P-14**, de coordenadas **N 7.389.261,48m** e **E 567.402,08m**; deste segue confrontando com a propriedade de , com azimute de 94°39'48" por uma distância de 65,35m até o vértice **P-15**, de coordenadas **N 7.389.256,17m** e **E 567.467,21m**; deste segue confrontando com a propriedade de , com azimute de 360°00'00" por uma distância de 91,12m até o vértice **P-16**, de coordenadas **N 7.389.347,29m** e **E 567.467,21m**; deste segue confrontando com a propriedade de , com azimute de 82°55'49" por uma distância de 50,29m até o vértice **P-17**, de coordenadas **N 7.389.353,48m** e **E 567.517,12m**; deste segue confrontando com a propriedade de , com azimute de 345°51'10"



MUNICÍPIO DE IBAITI

ESTADO DO PARANÁ

por uma distância de 64,92m até o vértice **P-18**, de coordenadas **N 7.389.416,43m** e **E 567.501,25m**; deste segue confrontando com a propriedade de , com azimute de $77^{\circ}57'20''$ por uma distância de 42,06m até o vértice **P-19**, de coordenadas **N 7.389.425,21m** e **E 567.542,39m**; deste segue confrontando com a propriedade de , com azimute de $347^{\circ}57'20''$ por uma distância de 50,79m até o vértice **P-20**, de coordenadas **N 7.389.474,88m** e **E 567.531,79m**; deste segue confrontando com a propriedade de , com azimute $67^{\circ}56'33''$ por uma distância de 146,93m até o vértice **P-0**, ponto inicial da descrição deste perímetro de 1.267,65 m.

Todas as coordenadas aqui descritas estão georreferenciadas ao Sistema Geodésico Brasileiro e encontram-se representadas no Sistema UTM, referenciadas ao **Meridiano Central nº 51 WGr**, tendo como Datum o **SIRGAS2000**. Todos os azimutes e distâncias, área e perímetro foram calculados no plano de projeção UTM.



**ANEXO VII – DESCRIÇÃO E CÁLCULO ANALÍTICO DE ÁREA –
SEDE Azimutes, Lados e Coordenadas Geográficas**

MEMORIAL DESCRITIVO

Área (ha): 1.398,1083

Perímetro (m): 33.869,95

Fica considerado **PERÍMETRO URBANO** da **SEDE URBANA** do Município de IBAITI, Estado do Paraná, os trechos compreendidos no memorial descritivo que segue:

Inicia-se a descrição deste perímetro no vértice **-P-0000**, georreferenciado no Sistema Geodésico Brasileiro, DATUM - SIRGAS2000, MC-51°W, de coordenadas **N 7.368.445,903m** e **E 583.006,993m**; deste segue confrontando com a propriedade de , com azimute de **134°23'10"** por uma distância de **119,47m** até o vértice **-P-0001**, de coordenadas **N 7.368.362,333m** e **E 583.092,373m**; deste segue confrontando com a propriedade de , com azimute de **134°23'10"** por uma distância de **207,00m** até o vértice **-P-0002**, de coordenadas **N 7.368.217,536m** e **E 583.240,306m**; deste segue confrontando com a propriedade de , com azimute de **135°23'25"** por uma distância de **130,76m** até o vértice **-P-0003**, de coordenadas **N 7.368.124,448m** e **E 583.332,133m**; deste segue confrontando com a propriedade de , com azimute de **170°34'59"** por uma distância de **197,96m** até o vértice **-P-0004**, de coordenadas **N 7.367.929,156m** e **E 583.364,523m**; deste segue confrontando com a propriedade de , com azimute de **76°05'13"** por uma distância de **107,17m** até o vértice **-P-0005**, de coordenadas **N 7.367.954,925m** e **E 583.468,552m**; deste segue confrontando com a propriedade de , com azimute de **160°04'13"** por uma distância de **292,73m** até o vértice **-P-0006**, de coordenadas **N 7.367.679,731m** e **E 583.568,333m**; deste segue confrontando com a propriedade de , com azimute de **170°55'29"** por uma distância de **532,82m** até o vértice **-P-0007**, de coordenadas **N 7.367.153,581m** e **E 583.652,377m**; deste segue confrontando com a propriedade de , com azimute de **166°47'35"** por uma distância de **378,64m** até o vértice **-P-0008**, de coordenadas **N 7.366.784,951m** e **E 583.738,886m**; deste segue confrontando com a propriedade de , com azimute de **176°52'45"** por uma distância de **156,75m** até o vértice **-P-0009**, de coordenadas **N 7.366.628,438m** e **E 583.747,419m**; deste segue confrontando com a propriedade de , com azimute de **179°29'33"** por uma distância de **113,21m** até o vértice **-P-0010**, de coordenadas **N 7.366.515,233m** e **E 583.748,422m**; deste segue confrontando com a propriedade de , com azimute de **186°26'00"** por uma distância de **158,46m** até o vértice **-P-0011**, de coordenadas **N 7.366.357,776m** e **E 583.730,667m**; deste segue confrontando com a propriedade de , com azimute de **198°26'55"** por uma distância de **115,85m** até o vértice **-P-0012**, de coordenadas **N 7.366.247,878m** e **E 583.694,005m**; deste segue confrontando com a propriedade de , com azimute de **207°45'29"** por uma distância de **154,98m** até o vértice **-P-0013**, de coordenadas **N 7.366.110,729m** e **E 583.621,824m**; deste segue confrontando com a propriedade de , com azimute de **114°13'03"** por uma distância de **229,78m** até o vértice **-P-0014**, de coordenadas **N 7.366.016,472m** e **E 583.831,383m**; deste segue confrontando com a propriedade de , com azimute de **241°47'48"** por uma distância de **199,91m** até o vértice **-P-0015**, de coordenadas **N 7.365.921,991m** e **E 583.655,203m**; deste segue confrontando com a propriedade de , com azimute de **200°19'41"** por uma distância de **173,00m** até o vértice **-P-0016**, de coordenadas **N 7.365.759,763m** e **E 583.595,103m**; deste segue confrontando com a propriedade de , com azimute de **211°15'03"** por uma



distância de 16,75m até o vértice -P-0017, de coordenadas N 7.365.745,443m e E 583.586,413m; deste segue confrontando com a propriedade de , com azimute de 197°01'14" por uma distância de 59,20m até o vértice -P-0018, de coordenadas N 7.365.688,839m e E 583.569,085m; deste segue confrontando com a propriedade de , com azimute de 190°58'20" por uma distância de 48,47m até o vértice -P-0019, de coordenadas N 7.365.641,259m e E 583.559,860m; deste segue confrontando com a propriedade de , com azimute de 104°39'27" por uma distância de 44,29m até o vértice -P-0020, de coordenadas N 7.365.630,050m e E 583.602,714m; deste segue confrontando com a propriedade de , com azimute de 76°23'05" por uma distância de 28,50m até o vértice -P-0021, de coordenadas N 7.365.636,758m e E 583.630,410m; deste segue confrontando com a propriedade de , com azimute de 112°05'07" por uma distância de 31,08m até o vértice -P-0022, de coordenadas N 7.365.625,072m e E 583.659,213m; deste segue confrontando com a propriedade de , com azimute de 180°00'00" por uma distância de 51,36m até o vértice -P-0023, de coordenadas N 7.365.573,709m e E 583.659,213m; deste segue confrontando com a propriedade de , com azimute de 182°24'09" por uma distância de 85,74m até o vértice -P-0024, de coordenadas N 7.365.488,049m e E 583.655,619m; deste segue confrontando com a propriedade de , com azimute de 186°26'41" por uma distância de 18,83m até o vértice -P-0025, de coordenadas N 7.365.469,342m e E 583.653,506m; deste segue confrontando com a propriedade de , com azimute de 191°45'59" por uma distância de 15,31m até o vértice -P-0026, de coordenadas N 7.365.454,357m e E 583.650,384m; deste segue confrontando com a propriedade de , com azimute de 180°00'00" por uma distância de 5,99m até o vértice -P-0027, de coordenadas N 7.365.448,363m e E 583.650,384m; deste segue confrontando com a propriedade de , com azimute de 174°09'26" por uma distância de 12,94m até o vértice -P-0028, de coordenadas N 7.365.435,490m e E 583.651,701m; deste segue confrontando com a propriedade de , com azimute de 174°09'26" por uma distância de 14,93m até o vértice -P-0029, de coordenadas N 7.365.420,634m e E 583.653,222m; deste segue confrontando com a propriedade de , com azimute de 171°51'46" por uma distância de 17,71m até o vértice -P-0030, de coordenadas N 7.365.403,098m e E 583.655,729m; deste segue confrontando com a propriedade de , com azimute de 171°25'17" por uma distância de 20,51m até o vértice -P-0031, de coordenadas N 7.365.382,814m e E 583.658,789m; deste segue confrontando com a propriedade de , com azimute de 169°30'09" por uma distância de 17,62m até o vértice -P-0032, de coordenadas N 7.365.365,486m e E 583.662,000m; deste segue confrontando com a propriedade de , com azimute de 165°39'40" por uma distância de 21,42m até o vértice -P-0033, de coordenadas N 7.365.344,734m e E 583.667,304m; deste segue confrontando com a propriedade de , com azimute de 164°59'07" por uma distância de 14,49m até o vértice -P-0034, de coordenadas N 7.365.330,735m e E 583.671,059m; deste segue confrontando com a propriedade de , com azimute de 153°17'39" por uma distância de 8,91m até o vértice -P-0035, de coordenadas N 7.365.322,774m e E 583.675,065m; deste segue confrontando com a propriedade de , com azimute de 152°40'43" por uma distância de 30,15m até o vértice -P-0036, de coordenadas N 7.365.295,990m e E 583.688,901m; deste segue confrontando com a propriedade de , com azimute de 152°40'43" por uma distância de 15,94m até o vértice -P-0037, de coordenadas N 7.365.281,827m e E 583.696,218m; deste segue confrontando com a propriedade de , com azimute de 152°40'43" por uma distância de 16,58m até o vértice -P-0038, de coordenadas N 7.365.267,101m e E 583.703,826m; deste segue confrontando com a propriedade de , com azimute de 161°08'30" por uma distância de 16,62m até o vértice -P-0039, de coordenadas N 7.365.251,374m e E 583.709,197m; deste segue confrontando com a propriedade de , com azimute de 167°01'14" por uma distância de 19,68m até o vértice -P-0040, de coordenadas N 7.365.232,201m e E 583.713,617m; deste segue confrontando com a propriedade de , com azimute de 167°01'14" por uma distância de 10,59m até o vértice -P-0041, de coordenadas N 7.365.221,880m e E 583.715,996m; deste segue confrontando com a propriedade de , com azimute de 147°59'01" por uma distância de



10,28m até o vértice -P-0042, de coordenadas N 7.365.213,159m e E 583.721,448m; deste segue confrontando com a propriedade de , com azimute de 147°59'01" por uma distância de 10,92m até o vértice -P-0043, de coordenadas N 7.365.203,901m e E 583.727,237m; deste segue confrontando com a propriedade de , com azimute de 156°34'17" por uma distância de 11,51m até o vértice -P-0044, de coordenadas N 7.365.193,336m e E 583.731,815m; deste segue confrontando com a propriedade de , com azimute de 156°34'17" por uma distância de 9,01m até o vértice -P-0045, de coordenadas N 7.365.185,071m e E 583.735,397m; deste segue confrontando com a propriedade de , com azimute de 148°33'18" por uma distância de 14,72m até o vértice -P-0046, de coordenadas N 7.365.172,513m e E 583.743,076m; deste segue confrontando com a propriedade de , com azimute de 143°10'53" por uma distância de 12,11m até o vértice -P-0047, de coordenadas N 7.365.162,821m e E 583.750,331m; deste segue confrontando com a propriedade de , com azimute de 138°28'49" por uma distância de 16,89m até o vértice -P-0048, de coordenadas N 7.365.150,178m e E 583.761,525m; deste segue confrontando com a propriedade de , com azimute de 142°10'03" por uma distância de 19,33m até o vértice -P-0049, de coordenadas N 7.365.134,907m e E 583.773,384m; deste segue confrontando com a propriedade de , com azimute de 142°10'03" por uma distância de 24,73m até o vértice -P-0050, de coordenadas N 7.365.115,376m e E 583.788,552m; deste segue confrontando com a propriedade de , com azimute de 147°51'43" por uma distância de 19,92m até o vértice -P-0051, de coordenadas N 7.365.098,504m e E 583.799,151m; deste segue confrontando com a propriedade de , com azimute de 147°51'43" por uma distância de 16,54m até o vértice -P-0052, de coordenadas N 7.365.084,502m e E 583.807,947m; deste segue confrontando com a propriedade de , com azimute de 138°43'42" por uma distância de 16,75m até o vértice -P-0053, de coordenadas N 7.365.071,914m e E 583.818,995m; deste segue confrontando com a propriedade de , com azimute de 142°40'49" por uma distância de 11,91m até o vértice -P-0054, de coordenadas N 7.365.062,439m e E 583.826,219m; deste segue confrontando com a propriedade de , com azimute de 128°15'10" por uma distância de 8,45m até o vértice -P-0055, de coordenadas N 7.365.057,207m e E 583.832,854m; deste segue confrontando com a propriedade de , com azimute de 143°15'28" por uma distância de 6,61m até o vértice -P-0056, de coordenadas N 7.365.051,907m e E 583.836,811m; deste segue confrontando com a propriedade de , com azimute de 155°13'37" por uma distância de 9,94m até o vértice -P-0057, de coordenadas N 7.365.042,886m e E 583.840,974m; deste segue confrontando com a propriedade de , com azimute de 155°13'37" por uma distância de 15,46m até o vértice -P-0058, de coordenadas N 7.365.028,845m e E 583.847,454m; deste segue confrontando com a propriedade de , com azimute de 158°29'48" por uma distância de 18,69m até o vértice -P-0059, de coordenadas N 7.365.011,457m e E 583.854,304m; deste segue confrontando com a propriedade de , com azimute de 159°25'53" por uma distância de 8,47m até o vértice -P-0060, de coordenadas N 7.365.003,530m e E 583.857,279m; deste segue confrontando com a propriedade de , com azimute de 151°10'54" por uma distância de 13,79m até o vértice -P-0061, de coordenadas N 7.364.991,451m e E 583.863,924m; deste segue confrontando com a propriedade de , com azimute de 161°18'22" por uma distância de 9,60m até o vértice -P-0062, de coordenadas N 7.364.982,354m e E 583.867,003m; deste segue confrontando com a propriedade de , com azimute de 161°18'22" por uma distância de 8,16m até o vértice -P-0063, de coordenadas N 7.364.974,623m e E 583.869,618m; deste segue confrontando com a propriedade de , com azimute de 146°10'00" por uma distância de 8,43m até o vértice -P-0064, de coordenadas N 7.364.967,620m e E 583.874,312m; deste segue confrontando com a propriedade de , com azimute de 140°44'02" por uma distância de 7,75m até o vértice -P-0065, de coordenadas N 7.364.961,622m e E 583.879,216m; deste segue confrontando com a propriedade de , com azimute de 140°44'02" por uma distância de 10,43m até o vértice -P-0066, de coordenadas N 7.364.953,547m e E 583.885,818m; deste segue confrontando com a propriedade de , com azimute de 140°44'02" por uma distância de 6,79m até o



vértice -P-0067, de coordenadas N 7.364.948,289m e E 583.890,115m; deste segue confrontando com a propriedade de , com azimute de 150°59'08" por uma distância de 11,09m até o vértice -P-0068, de coordenadas N 7.364.938,589m e E 583.895,495m; deste segue confrontando com a propriedade de , com azimute de 165°10'09" por uma distância de 10,30m até o vértice -P-0069, de coordenadas N 7.364.928,628m e E 583.898,133m; deste segue confrontando com a propriedade de , com azimute de 180°00'00" por uma distância de 6,34m até o vértice -P-0070, de coordenadas N 7.364.922,292m e E 583.898,133m; deste segue confrontando com a propriedade de , com azimute de 190°27'41" por uma distância de 8,50m até o vértice -P-0071, de coordenadas N 7.364.913,938m e E 583.896,590m; deste segue confrontando com a propriedade de , com azimute de 212°11'52" por uma distância de 9,42m até o vértice -P-0072, de coordenadas N 7.364.905,969m e E 583.891,573m; deste segue confrontando com a propriedade de , com azimute de 212°22'33" por uma distância de 11,47m até o vértice -P-0073, de coordenadas N 7.364.896,286m e E 583.885,433m; deste segue confrontando com a propriedade de , com azimute de 219°55'33" por uma distância de 9,60m até o vértice -P-0074, de coordenadas N 7.364.888,922m e E 583.879,270m; deste segue confrontando com a propriedade de , com azimute de 225°11'27" por uma distância de 12,26m até o vértice -P-0075, de coordenadas N 7.364.880,280m e E 583.870,570m; deste segue confrontando com a propriedade de , com azimute de 229°13'30" por uma distância de 12,47m até o vértice -P-0076, de coordenadas N 7.364.872,135m e E 583.861,126m; deste segue confrontando com a propriedade de , com azimute de 237°12'02" por uma distância de 8,02m até o vértice -P-0077, de coordenadas N 7.364.867,791m e E 583.854,385m; deste segue confrontando com a propriedade de , com azimute de 248°39'40" por uma distância de 24,85m até o vértice -P-0078, de coordenadas N 7.364.858,749m e E 583.831,239m; deste segue confrontando com a propriedade de , com azimute de 250°04'39" por uma distância de 21,58m até o vértice -P-0079, de coordenadas N 7.364.851,395m e E 583.810,951m; deste segue confrontando com a propriedade de , com azimute de 252°05'13" por uma distância de 8,21m até o vértice -P-0080, de coordenadas N 7.364.848,869m e E 583.803,137m; deste segue confrontando com a propriedade de , com azimute de 252°14'11" por uma distância de 21,26m até o vértice -P-0081, de coordenadas N 7.364.842,384m e E 583.782,892m; deste segue confrontando com a propriedade de , com azimute de 249°25'40" por uma distância de 15,31m até o vértice -P-0082, de coordenadas N 7.364.837,003m e E 583.768,555m; deste segue confrontando com a propriedade de , com azimute de 243°18'06" por uma distância de 41,51m até o vértice -P-0083, de coordenadas N 7.364.818,351m e E 583.731,467m; deste segue confrontando com a propriedade de , com azimute de 248°28'39" por uma distância de 13,68m até o vértice -P-0084, de coordenadas N 7.364.813,331m e E 583.718,739m; deste segue confrontando com a propriedade de , com azimute de 253°27'00" por uma distância de 9,28m até o vértice -P-0085, de coordenadas N 7.364.810,688m e E 583.709,845m; deste segue confrontando com a propriedade de , com azimute de 261°30'11" por uma distância de 9,59m até o vértice -P-0086, de coordenadas N 7.364.809,271m e E 583.700,359m; deste segue confrontando com a propriedade de , com azimute de 271°49'34" por uma distância de 16,51m até o vértice -P-0087, de coordenadas N 7.364.809,797m e E 583.683,860m; deste segue confrontando com a propriedade de , com azimute de 275°29'16" por uma distância de 10,59m até o vértice -P-0088, de coordenadas N 7.364.810,810m e E 583.673,321m; deste segue confrontando com a propriedade de , com azimute de 157°12'29" por uma distância de 6,56m até o vértice -P-0089, de coordenadas N 7.364.804,759m e E 583.675,863m; deste segue confrontando com a propriedade de , com azimute de 157°12'29" por uma distância de 11,79m até o vértice -P-0090, de coordenadas N 7.364.793,891m e E 583.680,430m; deste segue confrontando com a propriedade de , com azimute de 174°43'35" por uma distância de 3,08m até o vértice -P-0091, de coordenadas N 7.364.790,824m e E 583.680,713m; deste segue confrontando com a propriedade de , com azimute de 204°19'23" por uma distância de 8,83m até o vértice -P-0092, de




coordenadas N 7.364.782,780m e E 583.677,077m; deste segue confrontando com a propriedade de , com azimute de 234°26'48" por uma distância de 9,82m até o vértice -P-0093, de coordenadas N 7.364.777,070m e E 583.669,089m; deste segue confrontando com a propriedade de , com azimute de 244°40'12" por uma distância de 14,59m até o vértice -P-0094, de coordenadas N 7.364.770,829m e E 583.655,904m; deste segue confrontando com a propriedade de , com azimute de 250°30'00" por uma distância de 18,49m até o vértice -P-0095, de coordenadas N 7.364.764,658m e E 583.638,477m; deste segue confrontando com a propriedade de , com azimute de 250°30'00" por uma distância de 12,62m até o vértice -P-0096, de coordenadas N 7.364.760,447m e E 583.626,586m; deste segue confrontando com a propriedade de , com azimute de 234°05'29" por uma distância de 35,20m até o vértice -P-0097, de coordenadas N 7.364.739,801m e E 583.598,073m; deste segue confrontando com a propriedade de , com azimute de 252°38'44" por uma distância de 59,21m até o vértice -P-0098, de coordenadas N 7.364.722,141m e E 583.541,563m; deste segue confrontando com a propriedade de , com azimute de 233°53'04" por uma distância de 53,93m até o vértice -P-0099, de coordenadas N 7.364.690,351m e E 583.497,993m; deste segue confrontando com a propriedade de , com azimute de 222°49'14" por uma distância de 65,82m até o vértice -P-0100, de coordenadas N 7.364.642,071m e E 583.453,253m; deste segue confrontando com a propriedade de , com azimute de 210°22'31" por uma distância de 39,57m até o vértice -P-0101, de coordenadas N 7.364.607,931m e E 583.433,243m; deste segue confrontando com a propriedade de , com azimute de 187°28'43" por uma distância de 190,01m até o vértice -P-0102, de coordenadas N 7.364.419,541m e E 583.408,513m; deste segue confrontando com a propriedade de , com azimute de 191°36'44" por uma distância de 50,32m até o vértice -P-0103, de coordenadas N 7.364.370,253m e E 583.398,384m; deste segue confrontando com a propriedade de , com azimute de 200°38'50" por uma distância de 43,20m até o vértice -P-0104, de coordenadas N 7.364.329,831m e E 583.383,153m; deste segue confrontando com a propriedade de , com azimute de 157°26'48" por uma distância de 578,84m até o vértice -P-0105, de coordenadas N 7.363.795,260m e E 583.605,163m; deste segue confrontando com a propriedade de , com azimute de 148°28'25" por uma distância de 42,09m até o vértice -P-0106, de coordenadas N 7.363.759,380m e E 583.627,173m; deste segue confrontando com a propriedade de , com azimute de 141°37'26" por uma distância de 27,77m até o vértice -P-0107, de coordenadas N 7.363.737,610m e E 583.644,413m; deste segue confrontando com a propriedade de , com azimute de 148°07'37" por uma distância de 476,90m até o vértice -P-0108, de coordenadas N 7.363.332,620m e E 583.896,233m; deste segue confrontando com a propriedade de , com azimute de 156°22'30" por uma distância de 45,34m até o vértice -P-0109, de coordenadas N 7.363.291,080m e E 583.914,403m; deste segue confrontando com a propriedade de , com azimute de 173°28'58" por uma distância de 45,73m até o vértice -P-0110, de coordenadas N 7.363.245,650m e E 583.919,593m; deste segue confrontando com a propriedade de , com azimute de 159°50'33" por uma distância de 40,39m até o vértice -P-0111, de coordenadas N 7.363.207,730m e E 583.933,513m; deste segue confrontando com a propriedade de , com azimute de 142°28'59" por uma distância de 109,29m até o vértice -P-0112, de coordenadas N 7.363.121,040m e E 584.000,073m; deste segue confrontando com a propriedade de , com azimute de 138°41'25" por uma distância de 57,02m até o vértice -P-0113, de coordenadas N 7.363.078,210m e E 584.037,713m; deste segue confrontando com a propriedade de , com azimute de 163°44'13" por uma distância de 32,46m até o vértice -P-0114, de coordenadas N 7.363.047,050m e E 584.046,803m; deste segue confrontando com a propriedade de , com azimute de 183°00'30" por uma distância de 53,92m até o vértice -P-0115, de coordenadas N 7.362.993,200m e E 584.043,973m; deste segue confrontando com a propriedade de , com azimute de 179°55'37" por uma distância de 745,60m até o vértice -P-0116, de coordenadas N 7.362.247,603m e E 584.044,922m; deste segue confrontando com a propriedade de , com azimute de 281°20'40" por uma distância de 65,62m até o vértice -P-0117, de coordenadas



N 7.362.260,511m e E 583.980,582m; deste segue confrontando com a propriedade de , com azimute de 323°35'38" por uma distância de 120,96m até o vértice -P-0118, de coordenadas N 7.362.357,865m e E 583.908,790m; deste segue confrontando com a propriedade de , com azimute de 293°55'59" por uma distância de 34,62m até o vértice -P-0119, de coordenadas N 7.362.371,909m e E 583.877,149m; deste segue confrontando com a propriedade de , com azimute de 265°36'26" por uma distância de 50,48m até o vértice -P-0120, de coordenadas N 7.362.368,042m e E 583.826,818m; deste segue confrontando com a propriedade de , com azimute de 224°56'07" por uma distância de 158,12m até o vértice -P-0121, de coordenadas N 7.362.256,110m e E 583.715,138m; deste segue confrontando com a propriedade de , com azimute de 204°17'11" por uma distância de 107,93m até o vértice -P-0122, de coordenadas N 7.362.157,735m e E 583.670,748m; deste segue confrontando com a propriedade de , com azimute de 194°57'04" por uma distância de 75,74m até o vértice -P-0123, de coordenadas N 7.362.084,563m e E 583.651,209m; deste segue confrontando com a propriedade de , com azimute de 185°12'05" por uma distância de 61,52m até o vértice -P-0124, de coordenadas N 7.362.023,299m e E 583.645,632m; deste segue confrontando com a propriedade de , com azimute de 209°46'45" por uma distância de 47,47m até o vértice -P-0125, de coordenadas N 7.361.982,097m e E 583.622,055m; deste segue confrontando com a propriedade de , com azimute de 234°11'40" por uma distância de 60,36m até o vértice -P-0126, de coordenadas N 7.361.946,787m e E 583.573,107m; deste segue confrontando com a propriedade de , com azimute de 246°49'49" por uma distância de 50,12m até o vértice -P-0127, de coordenadas N 7.361.927,065m e E 583.527,025m; deste segue confrontando com a propriedade de , com azimute de 262°53'04" por uma distância de 51,48m até o vértice -P-0128, de coordenadas N 7.361.920,688m e E 583.475,944m; deste segue confrontando com a propriedade de , com azimute de 282°30'44" por uma distância de 56,97m até o vértice -P-0129, de coordenadas N 7.361.933,031m e E 583.420,326m; deste segue confrontando com a propriedade de , com azimute de 296°31'59" por uma distância de 39,83m até o vértice -P-0130, de coordenadas N 7.361.950,822m e E 583.384,695m; deste segue confrontando com a propriedade de , com azimute de 300°55'43" por uma distância de 21,90m até o vértice -P-0131, de coordenadas N 7.361.962,079m e E 583.365,907m; deste segue confrontando com a propriedade de , com azimute de 265°14'35" por uma distância de 45,43m até o vértice -P-0132, de coordenadas N 7.361.958,311m e E 583.320,633m; deste segue confrontando com a propriedade de , com azimute de 236°20'48" por uma distância de 40,71m até o vértice -P-0133, de coordenadas N 7.361.935,754m e E 583.286,750m; deste segue confrontando com a propriedade de , com azimute de 209°22'34" por uma distância de 117,65m até o vértice -P-0134, de coordenadas N 7.361.833,230m e E 583.229,037m; deste segue confrontando com a propriedade de , com azimute de 156°50'09" por uma distância de 58,63m até o vértice -P-0135, de coordenadas N 7.361.779,323m e E 583.252,102m; deste segue confrontando com a propriedade de , com azimute de 183°34'24" por uma distância de 177,14m até o vértice -P-0136, de coordenadas N 7.361.602,525m e E 583.241,061m; deste segue confrontando com a propriedade de , com azimute de 194°03'17" por uma distância de 74,78m até o vértice -P-0137, de coordenadas N 7.361.529,985m e E 583.222,902m; deste segue confrontando com a propriedade de , com azimute de 222°55'07" por uma distância de 203,59m até o vértice -P-0138, de coordenadas N 7.361.380,893m e E 583.084,266m; deste segue confrontando com a propriedade de , com azimute de 231°22'44" por uma distância de 64,59m até o vértice -P-0139, de coordenadas N 7.361.340,579m e E 583.033,805m; deste segue confrontando com a propriedade de , com azimute de 221°40'23" por uma distância de 66,92m até o vértice -P-0140, de coordenadas N 7.361.290,596m e E 582.989,314m; deste segue confrontando com a propriedade de , com azimute de 246°49'48" por uma distância de 78,40m até o vértice -P-0141, de coordenadas N 7.361.259,749m e E 582.917,237m; deste segue confrontando com a propriedade de , com azimute de 223°48'33" por uma distância de 117,78m até o vértice -P-0142,



de coordenadas **N 7.361.174,752m** e **E 582.835,702m**; deste segue confrontando com a propriedade de , com azimute de **249°28'13"** por uma distância de **88,09m** até o vértice **-P-0143**, de coordenadas **N 7.361.143,860m** e **E 582.753,207m**; deste segue confrontando com a propriedade de , com azimute de **225°02'23"** por uma distância de **57,35m** até o vértice **-P-0144**, de coordenadas **N 7.361.103,334m** e **E 582.712,625m**; deste segue confrontando com a propriedade de , com azimute de **243°27'59"** por uma distância de **49,16m** até o vértice **-P-0145**, de coordenadas **N 7.361.081,373m** e **E 582.668,643m**; deste segue confrontando com a propriedade de , com azimute de **233°41'26"** por uma distância de **218,47m** até o vértice **-P-0146**, de coordenadas **N 7.360.952,008m** e **E 582.492,594m**; deste segue confrontando com a propriedade de , com azimute de **239°46'41"** por uma distância de **73,55m** até o vértice **-P-0147**, de coordenadas **N 7.360.914,989m** e **E 582.429,044m**; deste segue confrontando com a propriedade de , com azimute de **236°20'48"** por uma distância de **54,20m** até o vértice **-P-0148**, de coordenadas **N 7.360.884,951m** e **E 582.383,925m**; deste segue confrontando com a propriedade de , com azimute de **200°25'44"** por uma distância de **137,21m** até o vértice **-P-0149**, de coordenadas **N 7.360.756,368m** e **E 582.336,032m**; deste segue confrontando com a propriedade de , com azimute de **110°51'27"** por uma distância de **84,33m** até o vértice **-P-0150**, de coordenadas **N 7.360.726,344m** e **E 582.414,831m**; deste segue confrontando com a propriedade de , com azimute de **110°51'27"** por uma distância de **420,78m** até o vértice **-P-0151**, de coordenadas **N 7.360.576,528m** e **E 582.808,036m**; deste segue confrontando com a propriedade de , com azimute de **110°51'27"** por uma distância de **177,39m** até o vértice **-P-0152**, de coordenadas **N 7.360.513,368m** e **E 582.973,804m**; deste segue confrontando com a propriedade de , com azimute de **131°09'45"** por uma distância de **58,13m** até o vértice **-P-0153**, de coordenadas **N 7.360.475,105m** e **E 583.017,570m**; deste segue confrontando com a propriedade de , com azimute de **213°43'37"** por uma distância de **72,80m** até o vértice **-P-0154**, de coordenadas **N 7.360.414,559m** e **E 582.977,150m**; deste segue confrontando com a propriedade de , com azimute de **213°45'42"** por uma distância de **210,23m** até o vértice **-P-0155**, de coordenadas **N 7.360.239,781m** e **E 582.860,315m**; deste segue confrontando com a propriedade de , com azimute de **206°35'49"** por uma distância de **102,86m** até o vértice **-P-0156**, de coordenadas **N 7.360.147,805m** e **E 582.814,263m**; deste segue confrontando com a propriedade de , com azimute de **221°40'23"** por uma distância de **95,89m** até o vértice **-P-0157**, de coordenadas **N 7.360.076,183m** e **E 582.750,511m**; deste segue confrontando com a propriedade de , com azimute de **230°44'59"** por uma distância de **110,26m** até o vértice **-P-0158**, de coordenadas **N 7.360.006,417m** e **E 582.665,123m**; deste segue confrontando com a propriedade de , com azimute de **239°04'16"** por uma distância de **89,55m** até o vértice **-P-0159**, de coordenadas **N 7.359.960,393m** e **E 582.588,311m**; deste segue confrontando com a propriedade de , com azimute de **325°47'16"** por uma distância de **62,17m** até o vértice **-P-0160**, de coordenadas **N 7.360.011,805m** e **E 582.553,356m**; deste segue confrontando com a propriedade de , com azimute de **347°22'52"** por uma distância de **67,59m** até o vértice **-P-0161**, de coordenadas **N 7.360.077,764m** e **E 582.538,589m**; deste segue confrontando com a propriedade de , com azimute de **286°45'03"** por uma distância de **281,73m** até o vértice **-P-0162**, de coordenadas **N 7.360.158,961m** e **E 582.268,816m**; deste segue confrontando com a propriedade de , com azimute de **287°00'52"** por uma distância de **569,16m** até o vértice **-P-0163**, de coordenadas **N 7.360.325,502m** e **E 581.724,571m**; deste segue confrontando com a propriedade de , com azimute de **284°24'37"** por uma distância de **111,97m** até o vértice **-P-0164**, de coordenadas **N 7.360.353,368m** e **E 581.616,122m**; deste segue confrontando com a propriedade de , com azimute de **259°04'17"** por uma distância de **3,40m** até o vértice **-P-0165**, de coordenadas **N 7.360.352,723m** e **E 581.612,780m**; deste segue confrontando com a propriedade de , com azimute de **229°05'14"** por uma distância de **14,05m** até o vértice **-P-0166**, de coordenadas **N 7.360.343,522m** e **E 581.602,163m**; deste segue confrontando com a propriedade de , com azimute de **212°48'04"** por uma distância de **10,13m** até o



vértice -P-0167, de coordenadas N 7.360.335,007m e E 581.596,675m; deste segue confrontando com a propriedade de , com azimute de 218°32'57" por uma distância de 11,55m até o vértice -P-0168, de coordenadas N 7.360.325,974m e E 581.589,477m; deste segue confrontando com a propriedade de , com azimute de 231°16'35" por uma distância de 11,37m até o vértice -P-0169, de coordenadas N 7.360.318,859m e E 581.580,604m; deste segue confrontando com a propriedade de , com azimute de 235°16'02" por uma distância de 19,97m até o vértice -P-0170, de coordenadas N 7.360.307,484m e E 581.564,196m; deste segue confrontando com a propriedade de , com azimute de 213°22'07" por uma distância de 14,64m até o vértice -P-0171, de coordenadas N 7.360.295,259m e E 581.556,145m; deste segue confrontando com a propriedade de , com azimute de 223°19'07" por uma distância de 17,64m até o vértice -P-0172, de coordenadas N 7.360.282,425m e E 581.544,043m; deste segue confrontando com a propriedade de , com azimute de 212°56'49" por uma distância de 18,14m até o vértice -P-0173, de coordenadas N 7.360.267,202m e E 581.534,177m; deste segue confrontando com a propriedade de , com azimute de 205°29'34" por uma distância de 5,31m até o vértice -P-0174, de coordenadas N 7.360.262,411m e E 581.531,893m; deste segue confrontando com a propriedade de , com azimute de 220°57'29" por uma distância de 16,58m até o vértice -P-0175, de coordenadas N 7.360.249,891m e E 581.521,025m; deste segue confrontando com a propriedade de , com azimute de 227°26'30" por uma distância de 10,12m até o vértice -P-0176, de coordenadas N 7.360.243,048m e E 581.513,572m; deste segue confrontando com a propriedade de , com azimute de 243°08'08" por uma distância de 6,03m até o vértice -P-0177, de coordenadas N 7.360.240,323m e E 581.508,194m; deste segue confrontando com a propriedade de , com azimute de 221°36'39" por uma distância de 19,19m até o vértice -P-0178, de coordenadas N 7.360.225,977m e E 581.495,452m; deste segue confrontando com a propriedade de , com azimute de 208°42'53" por uma distância de 11,86m até o vértice -P-0179, de coordenadas N 7.360.215,578m e E 581.489,755m; deste segue confrontando com a propriedade de , com azimute de 204°30'34" por uma distância de 15,49m até o vértice -P-0180, de coordenadas N 7.360.201,484m e E 581.483,329m; deste segue confrontando com a propriedade de , com azimute de 221°16'48" por uma distância de 17,50m até o vértice -P-0181, de coordenadas N 7.360.188,335m e E 581.471,786m; deste segue confrontando com a propriedade de , com azimute de 219°27'37" por uma distância de 12,17m até o vértice -P-0182, de coordenadas N 7.360.178,940m e E 581.464,052m; deste segue confrontando com a propriedade de , com azimute de 228°39'39" por uma distância de 5,38m até o vértice -P-0183, de coordenadas N 7.360.175,387m e E 581.460,014m; deste segue confrontando com a propriedade de , com azimute de 216°28'26" por uma distância de 11,98m até o vértice -P-0184, de coordenadas N 7.360.165,754m e E 581.452,892m; deste segue confrontando com a propriedade de , com azimute de 221°51'04" por uma distância de 13,26m até o vértice -P-0185, de coordenadas N 7.360.155,880m e E 581.444,048m; deste segue confrontando com a propriedade de , com azimute de 239°54'14" por uma distância de 8,87m até o vértice -P-0186, de coordenadas N 7.360.151,433m e E 581.436,374m; deste segue confrontando com a propriedade de , com azimute de 227°02'43" por uma distância de 6,45m até o vértice -P-0187, de coordenadas N 7.360.147,036m e E 581.431,652m; deste segue confrontando com a propriedade de , com azimute de 124°24'37" por uma distância de 111,85m até o vértice -P-0188, de coordenadas N 7.360.083,827m e E 581.523,932m; deste segue confrontando com a propriedade de , com azimute de 181°17'17" por uma distância de 267,63m até o vértice -P-0189, de coordenadas N 7.359.816,263m e E 581.517,916m; deste segue confrontando com a propriedade de , com azimute de 199°01'01" por uma distância de 68,21m até o vértice -P-0190, de coordenadas N 7.359.751,775m e E 581.495,690m; deste segue confrontando com a propriedade de , com azimute de 173°31'04" por uma distância de 235,08m até o vértice -P-0191, de coordenadas N 7.359.518,199m e E 581.522,229m; deste segue confrontando com a propriedade de , com azimute de 214°57'04" por uma distância de 385,17m até



o vértice -P-0192, de coordenadas N 7.359.202,495m e E 581.301,573m; deste segue confrontando com a propriedade de , com azimute de 280°37'31" por uma distância de 122,37m até o vértice -P-0193, de coordenadas N 7.359.225,058m e E 581.181,301m; deste segue confrontando com a propriedade de , com azimute de 260°13'11" por uma distância de 19,25m até o vértice -P-0194, de coordenadas N 7.359.221,788m e E 581.162,331m; deste segue confrontando com a propriedade de , com azimute de 255°07'18" por uma distância de 33,88m até o vértice -P-0195, de coordenadas N 7.359.213,088m e E 581.129,584m; deste segue confrontando com a propriedade de , com azimute de 208°41'50" por uma distância de 322,34m até o vértice -P-0196, de coordenadas N 7.358.930,338m e E 580.974,801m; deste segue confrontando com a propriedade de , com azimute de 199°40'43" por uma distância de 109,99m até o vértice -P-0197, de coordenadas N 7.358.826,768m e E 580.937,761m; deste segue confrontando com a propriedade de , com azimute de 185°12'17" por uma distância de 101,42m até o vértice -P-0198, de coordenadas N 7.358.725,768m e E 580.928,561m; deste segue confrontando com a propriedade de , com azimute de 170°00'03" por uma distância de 110,00m até o vértice -P-0199, de coordenadas N 7.358.617,438m e E 580.947,661m; deste segue confrontando com a propriedade de , com azimute de 155°02'48" por uma distância de 177,78m até o vértice -P-0200, de coordenadas N 7.358.456,258m e E 581.022,661m; deste segue confrontando com a propriedade de , com azimute de 298°33'45" por uma distância de 458,95m até o vértice -P-0201, de coordenadas N 7.358.675,688m e E 580.619,571m; deste segue confrontando com a propriedade de , com azimute de 321°15'12" por uma distância de 101,79m até o vértice -P-0202, de coordenadas N 7.358.755,078m e E 580.555,861m; deste segue confrontando com a propriedade de , com azimute de 239°25'11" por uma distância de 91,46m até o vértice -P-0203, de coordenadas N 7.358.708,548m e E 580.477,121m; deste segue confrontando com a propriedade de , com azimute de 275°58'46" por uma distância de 112,79m até o vértice -P-0204, de coordenadas N 7.358.720,298m e E 580.364,940m; deste segue confrontando com a propriedade de , com azimute de 296°30'40" por uma distância de 142,82m até o vértice -P-0205, de coordenadas N 7.358.784,048m e E 580.237,140m; deste segue confrontando com a propriedade de , com azimute de 57°28'51" por uma distância de 700,49m até o vértice -P-0206, de coordenadas N 7.359.160,620m e E 580.827,803m; deste segue confrontando com a propriedade de , com azimute de 28°22'54" por uma distância de 230,74m em curva com raio de 390.917m até o vértice -P-0207, de coordenadas N 7.359.360,693m e E 580.935,900m; deste segue confrontando com a propriedade de , com azimute de 20°46'49" por uma distância de 101,99m até o vértice -P-0208, de coordenadas N 7.359.456,048m e E 580.972,085m; deste segue confrontando com a propriedade de , com azimute de 1°53'57" por uma distância de 231,30m em curva com raio de 411.973m até o vértice -P-0209, de coordenadas N 7.359.684,199m e E 580.979,650m; deste segue confrontando com a propriedade de , com azimute de 5°37'41" por uma distância de 279,27m até o vértice -P-0210, de coordenadas N 7.359.962,122m e E 581.007,037m; deste segue confrontando com a propriedade de , com azimute de 17°30'02" por uma distância de 423,78m em curva com raio de 1446.914m até o vértice -P-0211, de coordenadas N 7.360.364,844m e E 581.134,019m; deste segue confrontando com a propriedade de , com azimute de 18°03'12" por uma distância de 407,97m até o vértice -P-0212, de coordenadas N 7.360.752,729m e E 581.260,449m; deste segue confrontando com a propriedade de , com azimute de 18°03'32" por uma distância de 99,70m até o vértice -P-0213, de coordenadas N 7.360.847,521m e E 581.291,356m; deste segue confrontando com a propriedade de , com azimute de 16°02'48" por uma distância de 222,76m até o vértice -P-0214, de coordenadas N 7.361.061,599m e E 581.352,930m; deste segue confrontando com a propriedade de , com azimute de 353°33'08" por uma distância de 567,41m até o vértice -P-0215, de coordenadas N 7.361.625,421m e E 581.289,210m; deste segue confrontando com a propriedade de , com azimute de 2°43'49" por uma distância de 188,26m até o vértice -P-0216,



de coordenadas N 7.361.813,469m e E 581.298,178m; deste segue confrontando com a propriedade de , com azimute de 355°51'04" por uma distância de 58,14m até o vértice -P-0217, de coordenadas N 7.361.871,460m e E 581.293,971m; deste segue confrontando com a propriedade de , com azimute de 351°43'40" por uma distância de 41,08m até o vértice -P-0218, de coordenadas N 7.361.912,110m e E 581.288,061m; deste segue confrontando com a propriedade de , com azimute de 336°45'35" por uma distância de 23,52m até o vértice -P-0219, de coordenadas N 7.361.933,720m e E 581.278,781m; deste segue confrontando com a propriedade de , com azimute de 324°42'59" por uma distância de 81,28m até o vértice -P-0220, de coordenadas N 7.362.000,070m e E 581.231,831m; deste segue confrontando com a propriedade de , com azimute de 335°39'52" por uma distância de 28,85m até o vértice -P-0221, de coordenadas N 7.362.026,360m e E 581.219,941m; deste segue confrontando com a propriedade de , com azimute de 346°14'28" por uma distância de 63,15m até o vértice -P-0222, de coordenadas N 7.362.087,700m e E 581.204,921m; deste segue confrontando com a propriedade de , com azimute de 355°47'38" por uma distância de 128,02m até o vértice -P-0223, de coordenadas N 7.362.215,380m e E 581.195,531m; deste segue confrontando com a propriedade de , com azimute de 337°36'47" por uma distância de 261,30m até o vértice -P-0224, de coordenadas N 7.362.456,990m e E 581.096,011m; deste segue confrontando com a propriedade de , com azimute de 345°49'02" por uma distância de 117,50m até o vértice -P-0225, de coordenadas N 7.362.570,910m e E 581.067,221m; deste segue confrontando com a propriedade de , com azimute de 338°11'50" por uma distância de 77,51m até o vértice -P-0226, de coordenadas N 7.362.642,880m e E 581.038,431m; deste segue confrontando com a propriedade de , com azimute de 325°54'32" por uma distância de 49,13m até o vértice -P-0227, de coordenadas N 7.362.683,570m e E 581.010,891m; deste segue confrontando com a propriedade de , com azimute de 314°59'31" por uma distância de 51,34m até o vértice -P-0228, de coordenadas N 7.362.719,870m e E 580.974,581m; deste segue confrontando com a propriedade de , com azimute de 305°18'05" por uma distância de 68,25m até o vértice -P-0229, de coordenadas N 7.362.759,310m e E 580.918,881m; deste segue confrontando com a propriedade de , com azimute de 315°34'24" por uma distância de 43,81m até o vértice -P-0230, de coordenadas N 7.362.790,600m e E 580.888,211m; deste segue confrontando com a propriedade de , com azimute de 332°36'02" por uma distância de 19,04m até o vértice -P-0231, de coordenadas N 7.362.807,500m e E 580.879,451m; deste segue confrontando com a propriedade de , com azimute de 347°48'26" por uma distância de 103,74m até o vértice -P-0232, de coordenadas N 7.362.908,900m e E 580.857,541m; deste segue confrontando com a propriedade de , com azimute de 349°09'16" por uma distância de 39,67m até o vértice -P-0233, de coordenadas N 7.362.947,861m e E 580.850,077m; deste segue confrontando com a propriedade de , com azimute de 60°11'30" por uma distância de 558,84m até o vértice -P-0234, de coordenadas N 7.363.225,659m e E 581.334,976m; deste segue confrontando com a propriedade de , com azimute de 6°40'14" por uma distância de 26,87m até o vértice -P-0235, de coordenadas N 7.363.252,349m e E 581.338,097m; deste segue confrontando com a propriedade de , com azimute de 336°09'40" por uma distância de 252,52m até o vértice -P-0236, de coordenadas N 7.363.483,327m e E 581.236,037m; deste segue confrontando com a propriedade de , com azimute de 32°11'05" por uma distância de 104,83m até o vértice -P-0237, de coordenadas N 7.363.572,052m e E 581.291,877m; deste segue confrontando com a propriedade de , com azimute de 13°47'03" por uma distância de 19,38m até o vértice -P-0238, de coordenadas N 7.363.590,869m e E 581.296,494m; deste segue confrontando com a propriedade de , com azimute de 360°00'00" por uma distância de 15,20m até o vértice -P-0239, de coordenadas N 7.363.606,065m e E 581.296,494m; deste segue confrontando com a propriedade de , com azimute de 347°58'12" por uma distância de 9,23m até o vértice -P-0240, de coordenadas N 7.363.615,095m e E 581.294,569m; deste segue confrontando com a propriedade de , com azimute de 328°35'50" por uma distância de 11,73m até o

vértice -P-0241, de coordenadas N 7.363.625,111m e E 581.288,455m; deste segue confrontando com a propriedade de , com azimute de 316°15'48" por uma distância de 10,36m até o vértice -P-0242, de coordenadas N 7.363.632,595m e E 581.281,293m; deste segue confrontando com a propriedade de , com azimute de 313°05'31" por uma distância de 21,36m até o vértice -P-0243, de coordenadas N 7.363.647,186m e E 581.265,697m; deste segue confrontando com a propriedade de , com azimute de 314°20'45" por uma distância de 16,93m até o vértice -P-0244, de coordenadas N 7.363.659,018m e E 581.253,592m; deste segue confrontando com a propriedade de , com azimute de 320°22'14" por uma distância de 12,61m até o vértice -P-0245, de coordenadas N 7.363.668,728m e E 581.245,551m; deste segue confrontando com a propriedade de , com azimute de 301°15'54" por uma distância de 10,54m até o vértice -P-0246, de coordenadas N 7.363.674,200m e E 581.236,538m; deste segue confrontando com a propriedade de , com azimute de 290°00'25" por uma distância de 10,06m até o vértice -P-0247, de coordenadas N 7.363.677,643m e E 581.227,083m; deste segue confrontando com a propriedade de , com azimute de 302°34'06" por uma distância de 12,79m até o vértice -P-0248, de coordenadas N 7.363.684,529m e E 581.216,303m; deste segue confrontando com a propriedade de , com azimute de 302°34'06" por uma distância de 7,65m até o vértice -P-0249, de coordenadas N 7.363.688,647m e E 581.209,855m; deste segue confrontando com a propriedade de , com azimute de 312°33'07" por uma distância de 13,95m até o vértice -P-0250, de coordenadas N 7.363.698,084m e E 581.199,576m; deste segue confrontando com a propriedade de , com azimute de 317°57'31" por uma distância de 14,38m até o vértice -P-0251, de coordenadas N 7.363.708,765m e E 581.189,944m; deste segue confrontando com a propriedade de , com azimute de 304°08'05" por uma distância de 11,96m até o vértice -P-0252, de coordenadas N 7.363.715,474m e E 581.180,049m; deste segue confrontando com a propriedade de , com azimute de 292°27'39" por uma distância de 9,36m até o vértice -P-0253, de coordenadas N 7.363.719,048m e E 581.171,402m; deste segue confrontando com a propriedade de , com azimute de 280°04'57" por uma distância de 13,26m até o vértice -P-0254, de coordenadas N 7.363.721,370m e E 581.158,344m; deste segue confrontando com a propriedade de , com azimute de 270°00'00" por uma distância de 11,07m até o vértice -P-0255, de coordenadas N 7.363.721,370m e E 581.147,277m; deste segue confrontando com a propriedade de , com azimute de 270°54'02" por uma distância de 10,91m até o vértice -P-0256, de coordenadas N 7.363.721,541m e E 581.136,367m; deste segue confrontando com a propriedade de , com azimute de 256°48'35" por uma distância de 9,22m até o vértice -P-0257, de coordenadas N 7.363.719,438m e E 581.127,391m; deste segue confrontando com a propriedade de , com azimute de 249°25'50" por uma distância de 11,18m até o vértice -P-0258, de coordenadas N 7.363.715,509m e E 581.116,921m; deste segue confrontando com a propriedade de , com azimute de 248°15'48" por uma distância de 7,32m até o vértice -P-0259, de coordenadas N 7.363.712,797m e E 581.110,119m; deste segue confrontando com a propriedade de , com azimute de 244°08'02" por uma distância de 12,57m até o vértice -P-0260, de coordenadas N 7.363.707,311m e E 581.098,804m; deste segue confrontando com a propriedade de , com azimute de 236°04'08" por uma distância de 9,83m até o vértice -P-0261, de coordenadas N 7.363.701,825m e E 581.090,649m; deste segue confrontando com a propriedade de , com azimute de 236°04'08" por uma distância de 13,49m até o vértice -P-0262, de coordenadas N 7.363.694,297m e E 581.079,460m; deste segue confrontando com a propriedade de , com azimute de 252°18'54" por uma distância de 3,86m até o vértice -P-0263, de coordenadas N 7.363.693,125m e E 581.075,783m; deste segue confrontando com a propriedade de , com azimute de 279°40'17" por uma distância de 6,64m até o vértice -P-0264, de coordenadas N 7.363.694,240m e E 581.069,240m; deste segue confrontando com a propriedade de , com azimute de 298°02'51" por uma distância de 6,61m até o vértice -P-0265, de coordenadas N 7.363.697,347m e E 581.063,408m; deste segue confrontando com a propriedade de , com azimute de 338°39'44" por uma distância de 4,89m até o vértice -P-0266, de



coordenadas N 7.363.701,897m e E 581.061,630m; deste segue confrontando com a propriedade de , com azimute de 342°07'39" por uma distância de 5,58m até o vértice -P-0267, de coordenadas N 7.363.707,209m e E 581.059,917m; deste segue confrontando com a propriedade de , com azimute de 335°09'17" por uma distância de 5,57m até o vértice -P-0268, de coordenadas N 7.363.712,262m e E 581.057,578m; deste segue confrontando com a propriedade de , com azimute de 350°23'11" por uma distância de 4,43m até o vértice -P-0269, de coordenadas N 7.363.716,630m e E 581.056,838m; deste segue confrontando com a propriedade de , com azimute de 348°02'59" por uma distância de 6,19m até o vértice -P-0270, de coordenadas N 7.363.722,683m e E 581.055,557m; deste segue confrontando com a propriedade de , com azimute de 345°06'42" por uma distância de 12,48m até o vértice -P-0271, de coordenadas N 7.363.734,739m e E 581.052,352m; deste segue confrontando com a propriedade de , com azimute de 338°10'38" por uma distância de 23,13m até o vértice -P-0272, de coordenadas N 7.363.756,207m e E 581.043,755m; deste segue confrontando com a propriedade de , com azimute de 328°23'31" por uma distância de 24,96m até o vértice -P-0273, de coordenadas N 7.363.777,468m e E 581.030,671m; deste segue confrontando com a propriedade de , com azimute de 328°23'31" por uma distância de 6,15m até o vértice -P-0274, de coordenadas N 7.363.782,710m e E 581.027,445m; deste segue confrontando com a propriedade de , com azimute de 341°19'02" por uma distância de 17,88m até o vértice -P-0275, de coordenadas N 7.363.799,652m e E 581.021,716m; deste segue confrontando com a propriedade de , com azimute de 347°22'09" por uma distância de 18,85m até o vértice -P-0276, de coordenadas N 7.363.818,043m e E 581.017,595m; deste segue confrontando com a propriedade de , com azimute de 351°29'36" por uma distância de 26,63m até o vértice -P-0277, de coordenadas N 7.363.844,382m e E 581.013,655m; deste segue confrontando com a propriedade de , com azimute de 308°18'40" por uma distância de 6,15m até o vértice -P-0278, de coordenadas N 7.363.848,193m e E 581.008,832m; deste segue confrontando com a propriedade de , com azimute de 243°41'27" por uma distância de 12,99m até o vértice -P-0279, de coordenadas N 7.363.842,438m e E 580.997,191m; deste segue confrontando com a propriedade de , com azimute de 232°35'00" por uma distância de 20,06m até o vértice -P-0280, de coordenadas N 7.363.830,250m e E 580.981,259m; deste segue confrontando com a propriedade de , com azimute de 221°55'38" por uma distância de 20,62m até o vértice -P-0281, de coordenadas N 7.363.814,907m e E 580.967,480m; deste segue confrontando com a propriedade de , com azimute de 237°50'00" por uma distância de 13,81m até o vértice -P-0282, de coordenadas N 7.363.807,557m e E 580.955,793m; deste segue confrontando com a propriedade de , com azimute de 247°43'37" por uma distância de 15,51m até o vértice -P-0283, de coordenadas N 7.363.801,678m e E 580.941,439m; deste segue confrontando com a propriedade de , com azimute de 266°39'55" por uma distância de 22,17m até o vértice -P-0284, de coordenadas N 7.363.800,388m e E 580.919,308m; deste segue confrontando com a propriedade de , com azimute de 289°07'09" por uma distância de 15,92m até o vértice -P-0285, de coordenadas N 7.363.805,604m e E 580.904,262m; deste segue confrontando com a propriedade de , com azimute de 289°07'09" por uma distância de 11,70m até o vértice -P-0286, de coordenadas N 7.363.809,436m e E 580.893,209m; deste segue confrontando com a propriedade de , com azimute de 256°14'53" por uma distância de 8,10m até o vértice -P-0287, de coordenadas N 7.363.807,511m e E 580.885,343m; deste segue confrontando com a propriedade de , com azimute de 229°29'23" por uma distância de 11,22m até o vértice -P-0288, de coordenadas N 7.363.800,220m e E 580.876,809m; deste segue confrontando com a propriedade de , com azimute de 235°28'02" por uma distância de 13,00m até o vértice -P-0289, de coordenadas N 7.363.792,851m e E 580.866,101m; deste segue confrontando com a propriedade de , com azimute de 235°28'02" por uma distância de 8,98m até o vértice -P-0290, de coordenadas N 7.363.787,759m e E 580.858,701m; deste segue confrontando com a propriedade de , com azimute de 251°04'51" por uma distância de 7,52m até o vértice -P-0291, de coordenadas N



7.363.785,319m e E 580.851,584m; deste segue confrontando com a propriedade de , com azimute de 278°01'02" por uma distância de 8,46m até o vértice -P-0292, de coordenadas N 7.363.786,499m e E 580.843,208m; deste segue confrontando com a propriedade de , com azimute de 293°06'34" por uma distância de 12,59m até o vértice -P-0293, de coordenadas N 7.363.791,440m e E 580.831,629m; deste segue confrontando com a propriedade de , com azimute de 293°06'34" por uma distância de 10,75m até o vértice -P-0294, de coordenadas N 7.363.795,658m e E 580.821,745m; deste segue confrontando com a propriedade de , com azimute de 300°42'07" por uma distância de 10,93m até o vértice -P-0295, de coordenadas N 7.363.801,240m e E 580.812,343m; deste segue confrontando com a propriedade de , com azimute de 290°46'48" por uma distância de 12,42m até o vértice -P-0296, de coordenadas N 7.363.805,645m e E 580.800,735m; deste segue confrontando com a propriedade de , com azimute de 309°07'12" por uma distância de 8,21m até o vértice -P-0297, de coordenadas N 7.363.810,824m e E 580.794,367m; deste segue confrontando com a propriedade de , com azimute de 317°15'12" por uma distância de 14,20m até o vértice -P-0298, de coordenadas N 7.363.821,250m e E 580.784,730m; deste segue confrontando com a propriedade de , com azimute de 310°04'50" por uma distância de 10,75m até o vértice -P-0299, de coordenadas N 7.363.828,175m e E 580.776,502m; deste segue confrontando com a propriedade de , com azimute de 299°51'23" por uma distância de 6,11m até o vértice -P-0300, de coordenadas N 7.363.831,215m e E 580.771,206m; deste segue confrontando com a propriedade de , com azimute de 270°00'00" por uma distância de 4,51m até o vértice -P-0301, de coordenadas N 7.363.831,215m e E 580.766,697m; deste segue confrontando com a propriedade de , com azimute de 217°39'14" por uma distância de 3,41m até o vértice -P-0302, de coordenadas N 7.363.828,512m e E 580.764,612m; deste segue confrontando com a propriedade de , com azimute de 199°57'27" por uma distância de 2,67m até o vértice -P-0303, de coordenadas N 7.363.826,003m e E 580.763,701m; deste segue confrontando com a propriedade de , com azimute de 289°57'27" por uma distância de 11,76m até o vértice -P-0304, de coordenadas N 7.363.830,018m e E 580.752,646m; deste segue confrontando com a propriedade de , com azimute de 264°17'50" por uma distância de 23,13m até o vértice -P-0305, de coordenadas N 7.363.827,719m e E 580.729,631m; deste segue confrontando com a propriedade de , com azimute de 337°10'07" por uma distância de 8,95m até o vértice -P-0306, de coordenadas N 7.363.835,969m e E 580.726,158m; deste segue confrontando com a propriedade de , com azimute de 320°38'47" por uma distância de 9,69m até o vértice -P-0307, de coordenadas N 7.363.843,458m e E 580.720,015m; deste segue confrontando com a propriedade de , com azimute de 302°09'23" por uma distância de 12,38m até o vértice -P-0308, de coordenadas N 7.363.850,046m e E 580.709,537m; deste segue confrontando com a propriedade de , com azimute de 278°17'25" por uma distância de 13,15m até o vértice -P-0309, de coordenadas N 7.363.851,942m e E 580.696,528m; deste segue confrontando com a propriedade de , com azimute de 266°14'05" por uma distância de 12,92m até o vértice -P-0310, de coordenadas N 7.363.851,093m e E 580.683,638m; deste segue confrontando com a propriedade de , com azimute de 266°14'05" por uma distância de 6,89m até o vértice -P-0311, de coordenadas N 7.363.850,641m e E 580.676,763m; deste segue confrontando com a propriedade de , com azimute de 296°46'15" por uma distância de 10,23m até o vértice -P-0312, de coordenadas N 7.363.855,250m e E 580.667,628m; deste segue confrontando com a propriedade de , com azimute de 281°13'22" por uma distância de 13,00m até o vértice -P-0313, de coordenadas N 7.363.857,780m e E 580.654,875m; deste segue confrontando com a propriedade de , com azimute de 270°00'00" por uma distância de 9,14m até o vértice -P-0314, de coordenadas N 7.363.857,780m e E 580.645,739m; deste segue confrontando com a propriedade de , com azimute de 236°02'22" por uma distância de 9,71m até o vértice -P-0315, de coordenadas N 7.363.852,358m e E 580.637,689m; deste segue confrontando com a propriedade de , com azimute de 191°13'18" por uma distância de 10,69m até o vértice -P-0316, de coordenadas N 7.363.841,877m



e E 580.635,610m; deste segue confrontando com a propriedade de , com azimute de 157°59'29" por uma distância de 10,14m até o vértice -P-0317, de coordenadas N 7.363.832,480m e E 580.639,408m; deste segue confrontando com a propriedade de , com azimute de 157°58'44" por uma distância de 10,55m até o vértice -P-0318, de coordenadas N 7.363.822,698m e E 580.643,364m; deste segue confrontando com a propriedade de , com azimute de 171°27'16" por uma distância de 10,99m até o vértice -P-0319, de coordenadas N 7.363.811,827m e E 580.644,998m; deste segue confrontando com a propriedade de , com azimute de 171°27'16" por uma distância de 4,61m até o vértice -P-0320, de coordenadas N 7.363.807,265m e E 580.645,683m; deste segue confrontando com a propriedade de , com azimute de 194°01'03" por uma distância de 9,83m até o vértice -P-0321, de coordenadas N 7.363.797,723m e E 580.643,301m; deste segue confrontando com a propriedade de , com azimute de 284°01'03" por uma distância de 10,53m até o vértice -P-0322, de coordenadas N 7.363.800,272m e E 580.633,088m; deste segue confrontando com a propriedade de , com azimute de 260°39'37" por uma distância de 52,12m até o vértice -P-0323, de coordenadas N 7.363.791,814m e E 580.581,657m; deste segue confrontando com a propriedade de , com azimute de 350°39'37" por uma distância de 42,37m até o vértice -P-0324, de coordenadas N 7.363.833,621m e E 580.574,781m; deste segue confrontando com a propriedade de , com azimute de 295°59'35" por uma distância de 85,13m até o vértice -P-0325, de coordenadas N 7.363.870,931m e E 580.498,261m; deste segue confrontando com a propriedade de , com azimute de 297°19'33" por uma distância de 84,54m até o vértice -P-0326, de coordenadas N 7.363.909,741m e E 580.423,151m; deste segue confrontando com a propriedade de , com azimute de 327°45'49" por uma distância de 48,11m até o vértice -P-0327, de coordenadas N 7.363.950,431m e E 580.397,491m; deste segue confrontando com a propriedade de , com azimute de 349°22'33" por uma distância de 61,13m até o vértice -P-0328, de coordenadas N 7.364.010,511m e E 580.386,221m; deste segue confrontando com a propriedade de , com azimute de 319°55'33" por uma distância de 94,83m até o vértice -P-0329, de coordenadas N 7.364.083,075m e E 580.325,172m; deste segue confrontando com a propriedade de , com azimute de 264°17'22" por uma distância de 39,47m até o vértice -P-0330, de coordenadas N 7.364.079,148m e E 580.285,896m; deste segue confrontando com a propriedade de , com azimute de 319°34'55" por uma distância de 99,95m até o vértice -P-0331, de coordenadas N 7.364.155,244m e E 580.221,092m; deste segue confrontando com a propriedade de , com azimute de 320°09'44" por uma distância de 111,89m até o vértice -P-0332, de coordenadas N 7.364.241,159m e E 580.149,414m; deste segue confrontando com a propriedade de , com azimute de 290°48'24" por uma distância de 157,56m até o vértice -P-0333, de coordenadas N 7.364.297,127m e E 580.002,131m; deste segue confrontando com a propriedade de , com azimute de 358°00'53" por uma distância de 541,53m até o vértice -P-0334, de coordenadas N 7.364.838,330m e E 579.983,372m; deste segue confrontando com a propriedade de , com azimute de 105°44'20" por uma distância de 291,95m até o vértice -P-0335, de coordenadas N 7.364.759,137m e E 580.264,378m; deste segue confrontando com a propriedade de , com azimute de 75°00'45" por uma distância de 69,83m até o vértice -P-0336, de coordenadas N 7.364.777,195m e E 580.331,832m; deste segue confrontando com a propriedade de , com azimute de 95°33'46" por uma distância de 134,40m até o vértice -P-0337, de coordenadas N 7.364.764,167m e E 580.465,594m; deste segue confrontando com a propriedade de , com azimute de 59°55'27" por uma distância de 8,91m até o vértice -P-0338, de coordenadas N 7.364.768,632m e E 580.473,304m; deste segue confrontando com a propriedade de , com azimute de 37°10'15" por uma distância de 65,84m até o vértice -P-0339, de coordenadas N 7.364.821,095m e E 580.513,084m; deste segue confrontando com a propriedade de , com azimute de 301°13'14" por uma distância de 30,41m até o vértice -P-0340, de coordenadas N 7.364.836,858m e E 580.487,078m; deste segue confrontando com a propriedade de , com azimute de 297°16'05" por uma distância de 30,90m até o vértice -P-0341, de coordenadas N 7.364.851,016m



e E 580.459,610m; deste segue confrontando com a propriedade de , com azimute de 301°36'41" por uma distância de 12,18m até o vértice -P-0342, de coordenadas N 7.364.857,401m e E 580.449,236m; deste segue confrontando com a propriedade de , com azimute de 301°36'41" por uma distância de 20,80m até o vértice -P-0343, de coordenadas N 7.364.868,303m e E 580.431,522m; deste segue confrontando com a propriedade de , com azimute de 332°02'12" por uma distância de 5,29m até o vértice -P-0344, de coordenadas N 7.364.872,975m e E 580.429,042m; deste segue confrontando com a propriedade de , com azimute de 353°30'09" por uma distância de 14,67m até o vértice -P-0345, de coordenadas N 7.364.887,550m e E 580.427,382m; deste segue confrontando com a propriedade de , com azimute de 19°55'43" por uma distância de 7,05m até o vértice -P-0346, de coordenadas N 7.364.894,181m e E 580.429,786m; deste segue confrontando com a propriedade de , com azimute de 10°46'57" por uma distância de 17,92m até o vértice -P-0347, de coordenadas N 7.364.911,783m e E 580.433,138m; deste segue confrontando com a propriedade de , com azimute de 30°32'00" por uma distância de 12,98m até o vértice -P-0348, de coordenadas N 7.364.922,962m e E 580.439,732m; deste segue confrontando com a propriedade de , com azimute de 30°32'00" por uma distância de 8,67m até o vértice -P-0349, de coordenadas N 7.364.930,427m e E 580.444,135m; deste segue confrontando com a propriedade de , com azimute de 356°50'40" por uma distância de 6,08m até o vértice -P-0350, de coordenadas N 7.364.936,498m e E 580.443,800m; deste segue confrontando com a propriedade de , com azimute de 319°11'15" por uma distância de 11,57m até o vértice -P-0351, de coordenadas N 7.364.945,254m e E 580.436,239m; deste segue confrontando com a propriedade de , com azimute de 308°49'36" por uma distância de 7,59m até o vértice -P-0352, de coordenadas N 7.364.950,014m e E 580.430,325m; deste segue confrontando com a propriedade de , com azimute de 339°55'43" por uma distância de 6,16m até o vértice -P-0353, de coordenadas N 7.364.955,797m e E 580.428,212m; deste segue confrontando com a propriedade de , com azimute de 16°03'08" por uma distância de 7,64m até o vértice -P-0354, de coordenadas N 7.364.963,141m e E 580.430,325m; deste segue confrontando com a propriedade de , com azimute de 35°56'03" por uma distância de 3,82m até o vértice -P-0355, de coordenadas N 7.364.966,238m e E 580.432,569m; deste segue confrontando com a propriedade de , com azimute de 360°00'00" por uma distância de 3,27m até o vértice -P-0356, de coordenadas N 7.364.969,505m e E 580.432,569m; deste segue confrontando com a propriedade de , com azimute de 357°06'21" por uma distância de 5,46m até o vértice -P-0357, de coordenadas N 7.364.974,955m e E 580.432,294m; deste segue confrontando com a propriedade de , com azimute de 12°28'16" por uma distância de 6,33m até o vértice -P-0358, de coordenadas N 7.364.981,139m e E 580.433,661m; deste segue confrontando com a propriedade de , com azimute de 24°23'09" por uma distância de 6,71m até o vértice -P-0359, de coordenadas N 7.364.987,250m e E 580.436,432m; deste segue confrontando com a propriedade de , com azimute de 35°26'38" por uma distância de 8,68m até o vértice -P-0360, de coordenadas N 7.364.994,321m e E 580.441,465m; deste segue confrontando com a propriedade de , com azimute de 42°03'27" por uma distância de 7,37m até o vértice -P-0361, de coordenadas N 7.364.999,793m e E 580.446,402m; deste segue confrontando com a propriedade de , com azimute de 62°36'18" por uma distância de 6,38m até o vértice -P-0362, de coordenadas N 7.365.002,727m e E 580.452,064m; deste segue confrontando com a propriedade de , com azimute de 78°22'12" por uma distância de 8,57m até o vértice -P-0363, de coordenadas N 7.365.004,455m e E 580.460,459m; deste segue confrontando com a propriedade de , com azimute de 78°59'27" por uma distância de 254,06m até o vértice -P-0364, de coordenadas N 7.365.052,972m e E 580.709,841m; deste segue confrontando com a propriedade de , com azimute de 162°30'37" por uma distância de 60,56m até o vértice -P-0365, de coordenadas N 7.364.995,211m e E 580.728,041m; deste segue confrontando com a propriedade de , com azimute de 40°31'09" por uma distância de 363,67m até o vértice -P-0366, de coordenadas N 7.365.271,671m e E

580.964,321m; deste segue confrontando com a propriedade de , com azimute de 158°19'33" por uma distância de 159,67m até o vértice -P-0367, de coordenadas N 7.365.123,291m e E 581.023,291m; deste segue confrontando com a propriedade de , com azimute de 58°23'54" por uma distância de 188,45m até o vértice -P-0368, de coordenadas N 7.365.222,041m e E 581.183,795m; deste segue confrontando com a propriedade de , com azimute de 151°45'03" por uma distância de 575,86m até o vértice -P-0369, de coordenadas N 7.364.714,769m e E 581.456,353m; deste segue confrontando com a propriedade de , com azimute de 20°10'55" por uma distância de 154,90m até o vértice -P-0370, de coordenadas N 7.364.860,156m e E 581.509,793m; deste segue confrontando com a propriedade de , com azimute de 123°26'25" por uma distância de 242,25m até o vértice -P-0371, de coordenadas N 7.364.726,662m e E 581.711,939m; deste segue confrontando com a propriedade de , com azimute de 121°53'30" por uma distância de 271,59m até o vértice -P-0372, de coordenadas N 7.364.583,178m e E 581.942,530m; deste segue confrontando com a propriedade de , com azimute de 122°41'51" por uma distância de 53,90m até o vértice -P-0373, de coordenadas N 7.364.554,060m e E 581.987,889m; deste segue confrontando com a propriedade de , com azimute de 134°56'58" por uma distância de 19,04m até o vértice -P-0374, de coordenadas N 7.364.540,605m e E 582.001,368m; deste segue confrontando com a propriedade de , com azimute de 130°28'02" por uma distância de 16,71m até o vértice -P-0375, de coordenadas N 7.364.529,762m e E 582.014,079m; deste segue confrontando com a propriedade de , com azimute de 108°07'39" por uma distância de 11,62m até o vértice -P-0376, de coordenadas N 7.364.526,148m e E 582.025,119m; deste segue confrontando com a propriedade de , com azimute de 90°00'00" por uma distância de 26,25m até o vértice -P-0377, de coordenadas N 7.364.526,148m e E 582.051,372m; deste segue confrontando com a propriedade de , com azimute de 91°36'41" por uma distância de 10,35m até o vértice -P-0378, de coordenadas N 7.364.525,857m e E 582.061,714m; deste segue confrontando com a propriedade de , com azimute de 109°13'53" por uma distância de 7,75m até o vértice -P-0379, de coordenadas N 7.364.523,303m e E 582.069,034m; deste segue confrontando com a propriedade de , com azimute de 109°13'53" por uma distância de 8,29m até o vértice -P-0380, de coordenadas N 7.364.520,573m e E 582.076,861m; deste segue confrontando com a propriedade de , com azimute de 90°00'00" por uma distância de 7,57m até o vértice -P-0381, de coordenadas N 7.364.520,573m e E 582.084,428m; deste segue confrontando com a propriedade de , com azimute de 76°39'27" por uma distância de 16,36m até o vértice -P-0382, de coordenadas N 7.364.524,348m e E 582.100,346m; deste segue confrontando com a propriedade de , com azimute de 87°29'31" por uma distância de 19,86m até o vértice -P-0383, de coordenadas N 7.364.525,217m e E 582.120,185m; deste segue confrontando com a propriedade de , com azimute de 92°16'02" por uma distância de 10,35m até o vértice -P-0384, de coordenadas N 7.364.524,808m e E 582.130,527m; deste segue confrontando com a propriedade de , com azimute de 103°56'53" por uma distância de 10,87m até o vértice -P-0385, de coordenadas N 7.364.522,188m e E 582.141,075m; deste segue confrontando com a propriedade de , com azimute de 139°13'33" por uma distância de 12,22m até o vértice -P-0386, de coordenadas N 7.364.512,931m e E 582.149,058m; deste segue confrontando com a propriedade de , com azimute de 139°02'42" por uma distância de 16,15m até o vértice -P-0387, de coordenadas N 7.364.500,735m e E 582.159,643m; deste segue confrontando com a propriedade de , com azimute de 150°13'50" por uma distância de 8,46m até o vértice -P-0388, de coordenadas N 7.364.493,391m e E 582.163,844m; deste segue confrontando com a propriedade de , com azimute de 180°00'00" por uma distância de 4,53m até o vértice -P-0389, de coordenadas N 7.364.488,862m e E 582.163,844m; deste segue confrontando com a propriedade de , com azimute de 198°13'09" por uma distância de 18,17m até o vértice -P-0390, de coordenadas N 7.364.471,602m e E 582.158,163m; deste segue confrontando com a propriedade de , com azimute de 182°57'54" por uma distância de 6,18m até o vértice -P-0391, de coordenadas N 7.364.465,429m



e E 582.157,843m; deste segue confrontando com a propriedade de , com azimute de 166°21'06" por uma distância de 8,68m até o vértice -P-0392, de coordenadas N 7.364.456,997m e E 582.159,891m; deste segue confrontando com a propriedade de , com azimute de 145°08'34" por uma distância de 33,71m até o vértice -P-0393, de coordenadas N 7.364.429,333m e E 582.179,159m; deste segue confrontando com a propriedade de , com azimute de 144°23'16" por uma distância de 50,46m até o vértice -P-0394, de coordenadas N 7.364.388,311m e E 582.208,541m; deste segue confrontando com a propriedade de , com azimute de 140°13'01" por uma distância de 9,25m até o vértice -P-0395, de coordenadas N 7.364.381,204m e E 582.214,458m; deste segue confrontando com a propriedade de , com azimute de 134°19'01" por uma distância de 6,79m até o vértice -P-0396, de coordenadas N 7.364.376,459m e E 582.219,318m; deste segue confrontando com a propriedade de , com azimute de 112°46'44" por uma distância de 5,47m até o vértice -P-0397, de coordenadas N 7.364.374,342m e E 582.224,359m; deste segue confrontando com a propriedade de , com azimute de 89°58'48" por uma distância de 5,50m até o vértice -P-0398, de coordenadas N 7.364.374,344m e E 582.229,860m; deste segue confrontando com a propriedade de , com azimute de 65°14'51" por uma distância de 5,79m até o vértice -P-0399, de coordenadas N 7.364.376,769m e E 582.235,118m; deste segue confrontando com a propriedade de , com azimute de 47°35'24" por uma distância de 5,83m até o vértice -P-0400, de coordenadas N 7.364.380,699m e E 582.239,421m; deste segue confrontando com a propriedade de , com azimute de 53°06'18" por uma distância de 8,14m até o vértice -P-0401, de coordenadas N 7.364.385,585m e E 582.245,930m; deste segue confrontando com a propriedade de , com azimute de 53°06'18" por uma distância de 4,45m até o vértice -P-0402, de coordenadas N 7.364.388,260m e E 582.249,492m; deste segue confrontando com a propriedade de , com azimute de 146°21'33" por uma distância de 10,10m até o vértice -P-0403, de coordenadas N 7.364.379,854m e E 582.255,086m; deste segue confrontando com a propriedade de , com azimute de 141°14'28" por uma distância de 28,65m até o vértice -P-0404, de coordenadas N 7.364.357,511m e E 582.273,024m; deste segue confrontando com a propriedade de , com azimute de 148°45'39" por uma distância de 8,36m até o vértice -P-0405, de coordenadas N 7.364.350,366m e E 582.277,358m; deste segue confrontando com a propriedade de , com azimute de 133°15'40" por uma distância de 75,48m até o vértice -P-0406, de coordenadas N 7.364.298,636m e E 582.332,327m; deste segue confrontando com a propriedade de , com azimute de 129°43'49" por uma distância de 35,11m até o vértice -P-0407, de coordenadas N 7.364.276,193m e E 582.359,330m; deste segue confrontando com a propriedade de , com azimute de 125°41'36" por uma distância de 28,27m até o vértice -P-0408, de coordenadas N 7.364.259,698m e E 582.382,290m; deste segue confrontando com a propriedade de , com azimute de 125°41'36" por uma distância de 16,27m até o vértice -P-0409, de coordenadas N 7.364.250,207m e E 582.395,503m; deste segue confrontando com a propriedade de , com azimute de 105°48'56" por uma distância de 11,78m até o vértice -P-0410, de coordenadas N 7.364.246,997m e E 582.406,834m; deste segue confrontando com a propriedade de , com azimute de 33°19'52" por uma distância de 13,64m até o vértice -P-0411, de coordenadas N 7.364.258,391m e E 582.414,327m; deste segue confrontando com a propriedade de , com azimute de 45°57'43" por uma distância de 33,68m até o vértice -P-0412, de coordenadas N 7.364.281,800m e E 582.438,536m; deste segue confrontando com a propriedade de , com azimute de 40°46'03" por uma distância de 27,62m até o vértice -P-0413, de coordenadas N 7.364.302,720m e E 582.456,572m; deste segue confrontando com a propriedade de , com azimute de 40°46'03" por uma distância de 15,47m até o vértice -P-0414, de coordenadas N 7.364.314,436m e E 582.466,674m; deste segue confrontando com a propriedade de , com azimute de 45°01'44" por uma distância de 22,23m até o vértice -P-0415, de coordenadas N 7.364.330,146m e E 582.482,400m; deste segue confrontando com a propriedade de , com azimute de 42°21'59" por uma distância de 12,79m até o vértice -P-0416, de coordenadas N 7.364.339,596m e E 582.491,019m;

deste segue confrontando com a propriedade de , com azimute de 49°16'27" por uma distância de 11,86m até o vértice -P-0417, de coordenadas N 7.364.347,334m e E 582.500,007m; deste segue confrontando com a propriedade de , com azimute de 49°16'27" por uma distância de 13,78m até o vértice -P-0418, de coordenadas N 7.364.356,322m e E 582.510,446m; deste segue confrontando com a propriedade de , com azimute de 45°42'23" por uma distância de 15,33m até o vértice -P-0419, de coordenadas N 7.364.367,029m e E 582.521,422m; deste segue confrontando com a propriedade de , com azimute de 48°10'31" por uma distância de 10,33m até o vértice -P-0420, de coordenadas N 7.364.373,916m e E 582.529,117m; deste segue confrontando com a propriedade de , com azimute de 54°01'12" por uma distância de 13,37m até o vértice -P-0421, de coordenadas N 7.364.381,773m e E 582.539,939m; deste segue confrontando com a propriedade de , com azimute de 51°59'49" por uma distância de 13,76m até o vértice -P-0422, de coordenadas N 7.364.390,246m e E 582.550,783m; deste segue confrontando com a propriedade de , com azimute de 59°37'16" por uma distância de 5,26m até o vértice -P-0423, de coordenadas N 7.364.392,908m e E 582.555,324m; deste segue confrontando com a propriedade de , com azimute de 81°01'33" por uma distância de 121,03m até o vértice -P-0424, de coordenadas N 7.364.411,788m e E 582.674,876m; deste segue confrontando com a propriedade de , com azimute de 82°45'53" por uma distância de 2,85m até o vértice -P-0425, de coordenadas N 7.364.412,147m e E 582.677,707m; deste segue confrontando com a propriedade de , com azimute de 353°14'44" por uma distância de 41,88m até o vértice -P-0426, de coordenadas N 7.364.453,734m e E 582.672,781m; deste segue confrontando com a propriedade de , com azimute de 350°55'54" por uma distância de 27,03m até o vértice -P-0427, de coordenadas N 7.364.480,424m e E 582.668,521m; deste segue confrontando com a propriedade de , com azimute de 350°55'54" por uma distância de 48,17m até o vértice -P-0428, de coordenadas N 7.364.527,990m e E 582.660,930m; deste segue confrontando com a propriedade de , com azimute de 350°55'54" por uma distância de 33,83m até o vértice -P-0429, de coordenadas N 7.364.561,399m e E 582.655,597m; deste segue confrontando com a propriedade de , com azimute de 350°19'09" por uma distância de 46,86m até o vértice -P-0430, de coordenadas N 7.364.607,591m e E 582.647,717m; deste segue confrontando com a propriedade de , com azimute de 349°04'10" por uma distância de 105,76m até o vértice -P-0431, de coordenadas N 7.364.711,433m e E 582.627,663m; deste segue confrontando com a propriedade de , com azimute de 349°53'46" por uma distância de 183,13m até o vértice -P-0432, de coordenadas N 7.364.891,719m e E 582.595,537m; deste segue confrontando com a propriedade de , com azimute de 345°08'26" por uma distância de 63,04m até o vértice -P-0433, de coordenadas N 7.364.952,655m e E 582.579,369m; deste segue confrontando com a propriedade de , com azimute de 343°47'00" por uma distância de 113,67m até o vértice -P-0434, de coordenadas N 7.365.061,805m e E 582.547,624m; deste segue confrontando com a propriedade de , com azimute de 87°08'04" por uma distância de 167,17m até o vértice -P-0435, de coordenadas N 7.365.070,162m e E 582.714,583m; deste segue confrontando com a propriedade de , com azimute de 87°08'04" por uma distância de 61,07m até o vértice -P-0436, de coordenadas N 7.365.073,215m e E 582.775,576m; deste segue confrontando com a propriedade de , com azimute de 75°59'41" por uma distância de 45,49m até o vértice -P-0437, de coordenadas N 7.365.084,224m e E 582.819,714m; deste segue confrontando com a propriedade de , com azimute de 50°21'57" por uma distância de 122,12m até o vértice -P-0438, de coordenadas N 7.365.162,125m e E 582.913,765m; deste segue confrontando com a propriedade de , com azimute de 354°23'06" por uma distância de 142,63m até o vértice -P-0439, de coordenadas N 7.365.304,070m e E 582.899,810m; deste segue confrontando com a propriedade de , com azimute de 48°25'52" por uma distância de 160,02m até o vértice -P-0440, de coordenadas N 7.365.410,249m e E 583.019,533m; deste segue confrontando com a propriedade de , com azimute de 359°36'15" por uma distância de 273,17m até o vértice -P-0441, de coordenadas N 7.365.683,413m e E



583.017,646m; deste segue confrontando com a propriedade de , com azimute de 83°20'51" por uma distância de 125,17m até o vértice -P-0442, de coordenadas N 7.365.697,913m e E 583.141,974m; deste segue confrontando com a propriedade de , com azimute de 8°23'10" por uma distância de 331,34m até o vértice -P-0443, de coordenadas N 7.366.025,708m e E 583.190,298m; deste segue confrontando com a propriedade de , com azimute de 82°13'47" por uma distância de 104,55m até o vértice -P-0444, de coordenadas N 7.366.039,843m e E 583.293,890m; deste segue confrontando com a propriedade de , com azimute de 352°13'47" por uma distância de 617,13m até o vértice -P-0445, de coordenadas N 7.366.651,312m e E 583.210,453m; deste segue confrontando com a propriedade de , com azimute de 83°00'45" por uma distância de 368,01m até o vértice -P-0446, de coordenadas N 7.366.696,081m e E 583.575,733m; deste segue confrontando com a propriedade de , com azimute de 340°31'09" por uma distância de 68,79m até o vértice -P-0447, de coordenadas N 7.366.760,932m e E 583.552,793m; deste segue confrontando com a propriedade de , com azimute de 357°35'06" por uma distância de 192,95m até o vértice -P-0448, de coordenadas N 7.366.953,713m e E 583.544,663m; deste segue confrontando com a propriedade de , com azimute de 343°28'28" por uma distância de 118,83m até o vértice -P-0449, de coordenadas N 7.367.067,632m e E 583.510,863m; deste segue confrontando com a propriedade de , com azimute de 336°22'11" por uma distância de 76,52m até o vértice -P-0450, de coordenadas N 7.367.137,732m e E 583.480,193m; deste segue confrontando com a propriedade de , com azimute de 330°14'01" por uma distância de 40,48m até o vértice -P-0451, de coordenadas N 7.367.172,873m e E 583.460,095m; deste segue confrontando com a propriedade de , com azimute de 321°22'55" por uma distância de 258,64m até o vértice -P-0452, de coordenadas N 7.367.374,952m e E 583.298,673m; deste segue confrontando com a propriedade de , com azimute de 312°01'29" por uma distância de 68,25m até o vértice -P-0453, de coordenadas N 7.367.420,642m e E 583.247,973m; deste segue confrontando com a propriedade de , com azimute de 294°58'41" por uma distância de 40,05m até o vértice -P-0454, de coordenadas N 7.367.437,552m e E 583.211,673m; deste segue confrontando com a propriedade de , com azimute de 289°18'23" por uma distância de 83,73m até o vértice -P-0455, de coordenadas N 7.367.465,237m e E 583.132,647m; deste segue confrontando com a propriedade de , com azimute de 302°21'35" por uma distância de 46,50m até o vértice -P-0456, de coordenadas N 7.367.490,122m e E 583.093,373m; deste segue confrontando com a propriedade de , com azimute de 285°41'58" por uma distância de 20,81m até o vértice -P-0457, de coordenadas N 7.367.495,752m e E 583.073,343m; deste segue confrontando com a propriedade de , com azimute de 272°03'34" por uma distância de 17,53m até o vértice -P-0458, de coordenadas N 7.367.496,382m e E 583.055,823m; deste segue confrontando com a propriedade de , com azimute de 261°53'01" por uma distância de 17,71m até o vértice -P-0459, de coordenadas N 7.367.493,882m e E 583.038,293m; deste segue confrontando com a propriedade de , com azimute de 246°04'56" por uma distância de 18,20m até o vértice -P-0460, de coordenadas N 7.367.486,502m e E 583.021,653m; deste segue confrontando com a propriedade de , com azimute de 244°32'51" por uma distância de 57,12m até o vértice -P-0461, de coordenadas N 7.367.461,952m e E 582.970,073m; deste segue confrontando com a propriedade de , com azimute de 273°59'41" por uma distância de 26,99m até o vértice -P-0462, de coordenadas N 7.367.463,832m e E 582.943,153m; deste segue confrontando com a propriedade de , com azimute de 290°34'10" por uma distância de 20,12m até o vértice -P-0463, de coordenadas N 7.367.470,902m e E 582.924,313m; deste segue confrontando com a propriedade de , com azimute de 301°24'51" por uma distância de 24,86m até o vértice -P-0464, de coordenadas N 7.367.483,862m e E 582.903,093m; deste segue confrontando com a propriedade de , com azimute de 309°31'10" por uma distância de 78,70m até o vértice -P-0465, de coordenadas N 7.367.533,942m e E 582.842,383m; deste segue confrontando com a propriedade de , com azimute de 300°01'05" por uma distância de 32,52m até o vértice -P-0466, de coordenadas N 7.367.550,212m

e E 582.814,223m; deste segue confrontando com a propriedade de , com azimute de 289°39'06" por uma distância de 18,61m até o vértice -P-0467, de coordenadas N 7.367.556,472m e E 582.796,693m; deste segue confrontando com a propriedade de , com azimute de 270°00'00" por uma distância de 43,81m até o vértice -P-0468, de coordenadas N 7.367.556,472m e E 582.752,883m; deste segue confrontando com a propriedade de , com azimute de 282°06'21" por uma distância de 17,93m até o vértice -P-0469, de coordenadas N 7.367.560,232m e E 582.735,353m; deste segue confrontando com a propriedade de , com azimute de 296°33'08" por uma distância de 19,60m até o vértice -P-0470, de coordenadas N 7.367.568,992m e E 582.717,823m; deste segue confrontando com a propriedade de , com azimute de 304°52'25" por uma distância de 50,35m até o vértice -P-0471, de coordenadas N 7.367.597,782m e E 582.676,513m; deste segue confrontando com a propriedade de , com azimute de 282°52'58" por uma distância de 44,94m até o vértice -P-0472, de coordenadas N 7.367.607,802m e E 582.632,703m; deste segue confrontando com a propriedade de , com azimute de 291°10'38" por uma distância de 63,23m até o vértice -P-0473, de coordenadas N 7.367.630,643m e E 582.573,746m; deste segue confrontando com a propriedade de , com azimute de 35°47'23" por uma distância de 318,80m até o vértice -P-0474, de coordenadas N 7.367.889,243m e E 582.760,183m; deste segue confrontando com a propriedade de , com azimute de 10°56'50" por uma distância de 146,41m até o vértice -P-0475, de coordenadas N 7.368.032,985m e E 582.787,986m; deste segue confrontando com a propriedade de , com azimute de 74°09'27" por uma distância de 73,58m até o vértice -P-0476, de coordenadas N 7.368.053,073m e E 582.858,773m; deste segue confrontando com a propriedade de , com azimute de 58°38'30" por uma distância de 25,90m até o vértice -P-0477, de coordenadas N 7.368.066,553m e E 582.880,893m; deste segue confrontando com a propriedade de , com azimute de 334°22'00" por uma distância de 232,29m até o vértice -P-0478, de coordenadas N 7.368.275,981m e E 582.780,401m; deste segue confrontando com a propriedade de , com azimute de 67°59'19" por uma distância de 74,29m até o vértice -P-0479, de coordenadas N 7.368.303,823m e E 582.849,273m; deste segue confrontando com a propriedade de , com azimute de 75°57'50" por uma distância de 32,29m até o vértice -P-0480, de coordenadas N 7.368.311,654m e E 582.880,598m; deste segue confrontando com a propriedade de , com azimute de 56°25'28" por uma distância de 43,54m até o vértice -P-0481, de coordenadas N 7.368.335,733m e E 582.916,873m; deste segue confrontando com a propriedade de , com azimute de 48°47'52" por uma distância de 19,96m até o vértice -P-0482, de coordenadas N 7.368.348,883m e E 582.931,893m; deste segue confrontando com a propriedade de , com azimute de 41°27'22" por uma distância de 35,92m até o vértice -P-0483, de coordenadas N 7.368.375,803m e E 582.955,673m; deste segue confrontando com a propriedade de , com azimute 36°12'28" por uma distância de 86,88m até o vértice -P-0000, ponto inicial da descrição deste perímetro de 33.869,95 m.

Todas as coordenadas aqui descritas estão georreferenciadas ao Sistema Geodésico Brasileiro e encontram-se representadas no Sistema UTM, referenciadas ao **Meridiano Central nº 51 WGr**, tendo como Datum o **SIRGAS2000**. Todos os azimutes e distâncias, área e perímetro foram calculados no plano de projeção UTM.



**ANEXO VIII – DESCRIÇÃO E CÁLCULO ANALÍTICO DE ÁREA –
DISTRITO AMORINHA Azimutes, Lados e Coordenadas Geográficas**

MEMORIAL DESCRITIVO

Área (ha): 12,6907

Perímetro (m): 2.908,95

Fica considerado **PERÍMETRO URBANO** do **DISTRITO AMORINHA** do Município de IBAITÍ, Estado do Paraná, os trechos compreendidos no memorial descritivo que segue:

Inicia-se a descrição deste perímetro no vértice **-P-00**, georreferenciado no Sistema Geodésico Brasileiro, DATUM - SIRGAS2000, MC-51°W, de coordenadas **N 7.355.655,301m** e **E 576.211,195m**; deste segue confrontando com a propriedade de , com azimute de 109°41'48" por uma distância de 17,08m até o vértice **-P-0001**, de coordenadas **N 7.355.649,544m** e **E 576.227,278m**; deste segue confrontando com a propriedade de , com azimute de 129°40'34" por uma distância de 61,64m até o vértice **-P-0002**, de coordenadas **N 7.355.610,191m** e **E 576.274,718m**; deste segue confrontando com a propriedade de , com azimute de 228°31'45" por uma distância de 59,19m até o vértice **-P-0003**, de coordenadas **N 7.355.570,995m** e **E 576.230,368m**; deste segue confrontando com a propriedade de , com azimute de 143°44'19" por uma distância de 58,56m até o vértice **-P-0004**, de coordenadas **N 7.355.523,776m** e **E 576.265,005m**; deste segue confrontando com a propriedade de , com azimute de 234°29'55" por uma distância de 65,75m até o vértice **-P-0005**, de coordenadas **N 7.355.485,593m** e **E 576.211,477m**; deste segue confrontando com a propriedade de , com azimute de 330°39'22" por uma distância de 80,90m até o vértice **-P-0006**, de coordenadas **N 7.355.556,110m** e **E 576.171,834m**; deste segue confrontando com a propriedade de , com azimute de 218°36'16" por uma distância de 27,46m até o vértice **-P-0007**, de coordenadas **N 7.355.534,647m** e **E 576.154,698m**; deste segue confrontando com a propriedade de , com azimute de 235°47'08" por uma distância de 22,26m até o vértice **-P-0008**, de coordenadas **N 7.355.522,129m** e **E 576.136,287m**; deste segue confrontando com a propriedade de , com azimute de 250°46'05" por uma distância de 34,13m até o vértice **-P-0009**, de coordenadas **N 7.355.510,886m** e **E 576.104,062m**; deste segue confrontando com a propriedade de , com azimute de 150°47'48" por uma distância de 70,89m até o vértice **-P-0010**, de coordenadas **N 7.355.449,006m** e **E 576.138,650m**; deste segue confrontando com a propriedade de , com azimute de 237°39'01" por uma distância de 54,96m até o vértice **-P-0011**, de coordenadas **N 7.355.419,599m** e **E 576.092,223m**; deste segue confrontando com a propriedade de , com azimute de 180°00'00" por uma distância de 10,54m até o vértice **-P-0012**, de coordenadas **N 7.355.409,060m** e **E 576.092,223m**; deste segue confrontando com a propriedade de , com azimute de 270°00'00" por uma distância de 48,28m até o vértice **-P-0013**, de coordenadas **N 7.355.409,060m** e **E 576.043,944m**; deste segue confrontando com a propriedade de , com azimute de 227°14'26" por uma distância de 160,78m até o vértice **-P-0014**, de coordenadas **N 7.355.299,904m** e **E 575.925,898m**; deste segue confrontando com a propriedade de , com azimute de 138°49'19" por uma distância de 31,88m até o vértice **-P-0015**, de coordenadas **N 7.355.275,906m** e **E 575.946,891m**; deste segue confrontando com a propriedade de , com azimute de 183°19'13" por uma distância de 103,93m até o vértice **-P-0016**, de coordenadas **N 7.355.172,151m** e **E 575.940,872m**; deste segue confrontando com a propriedade de , com azimute de 237°14'16" por uma distância de 16,00m até o vértice **-P-0017**, de coordenadas



N 7.355.163,493m e E 575.927,417m; deste segue confrontando com a propriedade de , com azimute de 279°58'55" por uma distância de 58,32m até o vértice -P-0018, de coordenadas N 7.355.173,602m e E 575.869,979m; deste segue confrontando com a propriedade de , com azimute de 12°44'58" por uma distância de 38,23m até o vértice -P-0019, de coordenadas N 7.355.210,889m e E 575.878,416m; deste segue confrontando com a propriedade de , com azimute de 320°01'43" por uma distância de 5,14m até o vértice -P-0020, de coordenadas N 7.355.214,831m e E 575.875,111m; deste segue confrontando com a propriedade de , com azimute de 230°01'43" por uma distância de 177,64m até o vértice -P-0021, de coordenadas N 7.355.100,712m e E 575.738,972m; deste segue confrontando com a propriedade de , com azimute de 312°28'17" por uma distância de 126,76m até o vértice -P-0022, de coordenadas N 7.355.186,302m e E 575.645,473m; deste segue confrontando com a propriedade de , com azimute de 313°53'07" por uma distância de 55,75m até o vértice -P-0023, de coordenadas N 7.355.224,950m e E 575.605,291m; deste segue confrontando com a propriedade de , com azimute de 62°24'51" por uma distância de 133,86m até o vértice -P-0024, de coordenadas N 7.355.286,938m e E 575.723,935m; deste segue confrontando com a propriedade de , com azimute de 326°51'46" por uma distância de 71,09m até o vértice -P-0025, de coordenadas N 7.355.346,466m e E 575.685,074m; deste segue confrontando com a propriedade de , com azimute de 65°11'48" por uma distância de 140,86m até o vértice -P-0026, de coordenadas N 7.355.405,559m e E 575.812,943m; deste segue confrontando com a propriedade de , com azimute de 302°06'47" por uma distância de 174,26m até o vértice -P-0027, de coordenadas N 7.355.498,192m e E 575.665,349m; deste segue confrontando com a propriedade de , com azimute de 32°48'57" por uma distância de 85,06m até o vértice -P-0028, de coordenadas N 7.355.569,682m e E 575.711,448m; deste segue confrontando com a propriedade de , com azimute de 120°14'33" por uma distância de 228,11m até o vértice -P-0029, de coordenadas N 7.355.454,792m e E 575.908,513m; deste segue confrontando com a propriedade de , com azimute de 118°10'06" por uma distância de 5,76m até o vértice -P-0030, de coordenadas N 7.355.452,072m e E 575.913,592m; deste segue confrontando com a propriedade de , com azimute de 89°09'51" por uma distância de 25,44m até o vértice -P-0031, de coordenadas N 7.355.452,443m e E 575.939,033m; deste segue confrontando com a propriedade de , com azimute de 60°46'32" por uma distância de 37,58m até o vértice -P-0032, de coordenadas N 7.355.470,793m e E 575.971,832m; deste segue confrontando com a propriedade de , com azimute de 340°45'39" por uma distância de 29,90m até o vértice -P-0033, de coordenadas N 7.355.499,021m e E 575.961,981m; deste segue confrontando com a propriedade de , com azimute de 75°58'06" por uma distância de 31,47m até o vértice -P-0034, de coordenadas N 7.355.506,652m e E 575.992,513m; deste segue confrontando com a propriedade de , com azimute de 344°39'00" por uma distância de 13,59m até o vértice -P-0035, de coordenadas N 7.355.519,757m e E 575.988,915m; deste segue confrontando com a propriedade de , com azimute de 74°39'00" por uma distância de 23,34m até o vértice -P-0036, de coordenadas N 7.355.525,935m e E 576.011,423m; deste segue confrontando com a propriedade de , com azimute de 350°33'37" por uma distância de 23,76m até o vértice -P-0037, de coordenadas N 7.355.549,372m e E 576.007,526m; deste segue confrontando com a propriedade de , com azimute de 69°33'21" por uma distância de 46,84m até o vértice -P-0038, de coordenadas N 7.355.565,733m e E 576.051,417m; deste segue confrontando com a propriedade de , com azimute de 159°33'21" por uma distância de 35,87m até o vértice -P-0039, de coordenadas N 7.355.532,125m e E 576.063,945m; deste segue confrontando com a propriedade de , com azimute de 69°33'21" por uma distância de 41,65m até o vértice -P-0040, de coordenadas N 7.355.546,673m e E 576.102,972m; deste segue confrontando com a propriedade de , com azimute de 159°33'21" por uma distância de 8,17m até o vértice -P-0041, de coordenadas N 7.355.539,016m e E 576.105,826m; deste segue confrontando com a propriedade de , com azimute de 69°33'21" por uma distância de 29,57m até o vértice -P-0042, de



coordenadas N 7.355.549,346m e E 576.133,536m; deste segue confrontando com a propriedade de , com azimute de 317°12'07" por uma distância de 15,45m até o vértice -P-0043, de coordenadas N 7.355.560,685m e E 576.123,036m; deste segue confrontando com a propriedade de , com azimute de 270°00'00" por uma distância de 55,20m até o vértice -P-0044, de coordenadas N 7.355.560,685m e E 576.067,835m; deste segue confrontando com a propriedade de , com azimute de 337°29'14" por uma distância de 31,99m até o vértice -P-0045, de coordenadas N 7.355.590,234m e E 576.055,588m; deste segue confrontando com a propriedade de , com azimute de 51°57'34" por uma distância de 44,05m até o vértice -P-0046, de coordenadas N 7.355.617,377m e E 576.090,279m; deste segue confrontando com a propriedade de , com azimute de 141°57'34" por uma distância de 29,72m até o vértice -P-0047, de coordenadas N 7.355.593,973m e E 576.108,591m; deste segue confrontando com a propriedade de , com azimute de 90°00'00" por uma distância de 27,44m até o vértice -P-0048, de coordenadas N 7.355.593,973m e E 576.136,034m; deste segue confrontando com a propriedade de , com azimute de 46°36'40" por uma distância de 25,07m até o vértice -P-0049, de coordenadas N 7.355.611,192m e E 576.154,251m; deste segue confrontando com a propriedade de , com azimute de 136°36'40" por uma distância de 31,91m até o vértice -P-0050, de coordenadas N 7.355.588,001m e E 576.176,173m; deste segue confrontando com a propriedade de , com azimute 27°29'31" por uma distância de 75,87m até o vértice -P-0000, ponto inicial da descrição deste perímetro de 2.908,95 m.

Todas as coordenadas aqui descritas estão georreferenciadas ao Sistema Geodésico Brasileiro e encontram-se representadas no Sistema UTM, referenciadas ao Meridiano Central nº 51 WGr, tendo como Datum o SIRGAS2000. Todos os azimutes e distâncias, área e perímetro foram calculados no plano de projeção UTM.



ANEXO X- DESCRIÇÃO E CÁLCULO ANALÍTICO DE ÁREA – DISTRITO CAMPINHO
Azimutes, Lados e Coordenadas Geográficas

MEMORIAL DESCRITIVO

Área (ha): 280,4645

Perímetro (m): 10.601,50

Fica considerado **PERÍMETRO URBANO** do **DISTRITO CAMPINHO** do Município de IBAITÍ, Estado do Paraná, os trechos compreendidos no memorial descritivo que segue:

Inicia-se a descrição deste perímetro no vértice **-P-00**, georreferenciado no Sistema Geodésico Brasileiro, DATUM - SIRGAS2000, MC-51°W, de coordenadas N 7.372.760,491m e E 575.354,729m; deste segue confrontando com a propriedade de , com azimute de 124°25'05" por uma distância de 600,58m até o vértice **-P-0001**, de coordenadas N 7.372.421,030m e E 575.850,166m; deste segue confrontando com a propriedade de , com azimute de 214°25'05" por uma distância de 1.771,06m até o vértice **-P-0002**, de coordenadas N 7.370.960,020m e E 574.849,116m; deste segue confrontando com a propriedade de , com azimute de 127°37'07" por uma distância de 40,05m até o vértice **-P-0003**, de coordenadas N 7.370.935,571m e E 574.880,842m; deste segue confrontando com a propriedade de , com azimute de 160°02'03" por uma distância de 23,00m até o vértice **-P-0004**, de coordenadas N 7.370.913,958m e E 574.888,694m; deste segue confrontando com a propriedade de , com azimute de 168°19'37" por uma distância de 94,45m até o vértice **-P-0005**, de coordenadas N 7.370.821,459m e E 574.907,804m; deste segue confrontando com a propriedade de , com azimute de 194°21'08" por uma distância de 686,86m até o vértice **-P-0006**, de coordenadas N 7.370.156,036m e E 574.737,545m; deste segue confrontando com a propriedade de , com azimute de 307°00'22" por uma distância de 464,79m até o vértice **-P-0007**, de coordenadas N 7.370.435,796m e E 574.366,373m; deste segue confrontando com a propriedade de , com azimute de 285°47'09" por uma distância de 549,68m até o vértice **-P-0008**, de coordenadas N 7.370.585,332m e E 573.837,424m; deste segue confrontando com a propriedade de , com azimute de 249°41'46" por uma distância de 245,25m até o vértice **-P-0009**, de coordenadas N 7.370.500,230m e E 573.607,410m; deste segue confrontando com a propriedade de , com azimute de 125°08'57" por uma distância de 120,41m até o vértice **-P-0010**, de coordenadas N 7.370.430,907m e E 573.705,867m; deste segue confrontando com a propriedade de , com azimute de 215°52'01" por uma distância de 97,22m até o vértice **-P-0011**, de coordenadas N 7.370.352,121m e E 573.648,905m; deste segue confrontando com a propriedade de , com azimute de 264°40'14" por uma distância de 25,32m até o vértice **-P-0012**, de coordenadas N 7.370.349,769m e E 573.623,696m; deste segue confrontando com a propriedade de , com azimute de 220°38'07" por uma distância de 163,50m até o vértice **-P-0013**, de coordenadas N 7.370.225,691m e E 573.517,216m; deste segue confrontando com a propriedade de , com azimute de 223°13'58" por uma distância de 179,69m até o vértice **-P-0014**, de coordenadas N 7.370.094,773m e E 573.394,135m; deste segue confrontando com a propriedade de , com azimute de 322°13'51" por uma distância de 62,23m até o vértice **-P-0015**, de coordenadas N 7.370.143,967m e E 573.356,019m; deste segue confrontando com a propriedade de , com azimute de 309°47'00" por uma distância de 49,60m até o vértice **-P-0016**, de coordenadas N 7.370.175,704m e E 573.317,904m; deste segue confrontando com a propriedade de , com azimute de 305°39'18" por uma distância de 76,23m até o vértice **-P-0017**, de coordenadas N 7.370.220,136m e E 573.255,967m; deste segue confrontando com



a propriedade de , com azimute de 296°46'23" por uma distância de 89,83m até o vértice -P-0018, de coordenadas N 7.370.260,602m e E 573.175,766m; deste segue confrontando com a propriedade de , com azimute de 298°39'18" por uma distância de 106,19m até o vértice -P-0019, de coordenadas N 7.370.311,522m e E 573.082,585m; deste segue confrontando com a propriedade de , com azimute de 296°04'33" por uma distância de 543,26m até o vértice -P-0020, de coordenadas N 7.370.550,318m e E 572.594,617m; deste segue confrontando com a propriedade de , com azimute de 25°12'46" por uma distância de 349,72m até o vértice -P-0021, de coordenadas N 7.370.866,720m e E 572.743,592m; deste segue confrontando com a propriedade de , com azimute de 111°58'50" por uma distância de 230,64m até o vértice -P-0022, de coordenadas N 7.370.780,392m e E 572.957,471m; deste segue confrontando com a propriedade de , com azimute de 33°42'57" por uma distância de 53,36m até o vértice -P-0023, de coordenadas N 7.370.824,776m e E 572.987,089m; deste segue confrontando com a propriedade de , com azimute de 303°54'28" por uma distância de 183,09m até o vértice -P-0024, de coordenadas N 7.370.926,913m e E 572.835,139m; deste segue confrontando com a propriedade de , com azimute de 57°19'45" por uma distância de 275,40m até o vértice -P-0025, de coordenadas N 7.371.075,577m e E 573.066,967m; deste segue confrontando com a propriedade de , com azimute de 122°50'05" por uma distância de 103,11m até o vértice -P-0026, de coordenadas N 7.371.019,669m e E 573.153,605m; deste segue confrontando com a propriedade de , com azimute de 217°29'23" por uma distância de 52,17m até o vértice -P-0027, de coordenadas N 7.370.978,277m e E 573.121,855m; deste segue confrontando com a propriedade de , com azimute de 117°38'07" por uma distância de 201,66m até o vértice -P-0028, de coordenadas N 7.370.884,739m e E 573.300,508m; deste segue confrontando com a propriedade de , com azimute de 42°52'37" por uma distância de 50,62m até o vértice -P-0029, de coordenadas N 7.370.921,832m e E 573.334,949m; deste segue confrontando com a propriedade de , com azimute de 65°38'58" por uma distância de 213,82m até o vértice -P-0030, de coordenadas N 7.371.009,993m e E 573.529,744m; deste segue confrontando com a propriedade de , com azimute de 74°28'48" por uma distância de 152,32m até o vértice -P-0031, de coordenadas N 7.371.050,749m e E 573.676,506m; deste segue confrontando com a propriedade de , com azimute de 338°21'02" por uma distância de 198,42m até o vértice -P-0032, de coordenadas N 7.371.235,171m e E 573.603,304m; deste segue confrontando com a propriedade de , com azimute de 63°36'51" por uma distância de 176,43m até o vértice -P-0033, de coordenadas N 7.371.313,579m e E 573.761,354m; deste segue confrontando com a propriedade de , com azimute de 130°53'35" por uma distância de 16,17m até o vértice -P-0034, de coordenadas N 7.371.302,994m e E 573.773,577m; deste segue confrontando com a propriedade de , com azimute de 50°37'12" por uma distância de 464,89m até o vértice -P-0035, de coordenadas N 7.371.597,951m e E 574.132,918m; deste segue confrontando com a propriedade de , com azimute de 109°58'21" por uma distância de 306,47m até o vértice -P-0036, de coordenadas N 7.371.493,269m e E 574.420,959m; deste segue confrontando com a propriedade de , com azimute de 70°47'56" por uma distância de 54,86m até o vértice -P-0037, de coordenadas N 7.371.511,311m e E 574.472,766m; deste segue confrontando com a propriedade de , com azimute 35°13'24" por uma distância de 1.529,15m até o vértice -P-0000, ponto inicial da descrição deste perímetro de 10.601,50 m.

Todas as coordenadas aqui descritas estão georreferenciadas ao Sistema Geodésico Brasileiro e encontram-se representadas no Sistema UTM, referenciadas ao **Meridiano Central nº 51 WGr**, tendo como Datum o **SIRGAS2000**. Todos os azimutes e distâncias, área e perímetro foram calculados no plano de projeção UTM.

ANEXO XI – DESCRIÇÃO E CÁLCULO ANALÍTICO DE ÁREA – DISTRITO VILA GUAY
Azimutes, Lados e Coordenadas Geográficas

MEMORIAL DESCRITIVO

Área (ha): 39,4457

Perímetro (m): 3.906,43

Fica considerado **PERÍMETRO URBANO** do **DISTRITO VILA GUAY** do Município de IBAITÍ, Estado do Paraná, os trechos compreendidos no memorial descritivo que segue:

Inicia-se a descrição deste perímetro no vértice -P-00, georreferenciado no Sistema Geodésico Brasileiro, DATUM - SIRGAS2000, MC-51°W, de coordenadas N 7.379.024,525m e E 578.416,410m; deste segue confrontando com a propriedade de , com azimute de 155°49'23" por uma distância de 182,49m até o vértice -P-0001, de coordenadas N 7.378.858,041m e E 578.491,151m; deste segue confrontando com a propriedade de , com azimute de 65°32'29" por uma distância de 77,70m até o vértice -P-0002, de coordenadas N 7.378.890,211m e E 578.561,876m; deste segue confrontando com a propriedade de , com azimute de 151°15'59" por uma distância de 317,42m até o vértice -P-0003, de coordenadas N 7.378.611,873m e E 578.714,474m; deste segue confrontando com a propriedade de , com azimute de 149°25'03" por uma distância de 144,13m até o vértice -P-0004, de coordenadas N 7.378.487,792m e E 578.787,804m; deste segue confrontando com a propriedade de , com azimute de 98°20'38" por uma distância de 19,99m até o vértice -P-0005, de coordenadas N 7.378.484,891m e E 578.807,585m; deste segue confrontando com a propriedade de , com azimute de 56°42'14" por uma distância de 26,54m até o vértice -P-0006, de coordenadas N 7.378.499,463m e E 578.829,772m; deste segue confrontando com a propriedade de , com azimute de 132°54'44" por uma distância de 82,64m até o vértice -P-0007, de coordenadas N 7.378.443,197m e E 578.890,295m; deste segue confrontando com a propriedade de , com azimute de 126°44'42" por uma distância de 65,45m até o vértice -P-0008, de coordenadas N 7.378.404,041m e E 578.942,741m; deste segue confrontando com a propriedade de , com azimute de 136°59'12" por uma distância de 12,41m até o vértice -P-0009, de coordenadas N 7.378.394,967m e E 578.951,206m; deste segue confrontando com a propriedade de , com azimute de 167°45'47" por uma distância de 9,44m até o vértice -P-0010, de coordenadas N 7.378.385,740m e E 578.953,207m; deste segue confrontando com a propriedade de , com azimute de 175°16'12" por uma distância de 79,90m até o vértice -P-0011, de coordenadas N 7.378.306,109m e E 578.959,796m; deste segue confrontando com a propriedade de , com azimute de 160°54'20" por uma distância de 59,86m até o vértice -P-0012, de coordenadas N 7.378.249,546m e E 578.979,376m; deste segue confrontando com a propriedade de , com azimute de 70°46'30" por uma distância de 156,22m até o vértice -P-0013, de coordenadas N 7.378.300,985m e E 579.126,881m; deste segue confrontando com a propriedade de , com azimute de 158°17'30" por uma distância de 81,98m até o vértice -P-0014, de coordenadas N 7.378.224,822m e E 579.157,203m; deste segue confrontando com a propriedade de , com azimute de 253°38'59" por uma distância de 100,22m até o vértice -P-0015, de coordenadas N 7.378.196,609m e E 579.061,035m; deste segue confrontando com a propriedade de , com azimute de 145°49'46" por uma distância de 262,91m até o vértice -P-0016, de coordenadas N 7.377.979,088m e E 579.208,699m; deste segue confrontando com a propriedade de , com azimute de 246°05'48" por uma distância de 279,49m até o vértice -P-0017, de coordenadas N 7.377.865,838m e E 578.953,178m; deste segue confrontando com a

propriedade de , com azimute de 333°14'20" por uma distância de 261,66m até o vértice -P-0018, de coordenadas N 7.378.099,476m e E 578.835,358m; deste segue confrontando com a propriedade de , com azimute de 242°20'22" por uma distância de 107,89m até o vértice -P-0019, de coordenadas N 7.378.049,392m e E 578.739,802m; deste segue confrontando com a propriedade de , com azimute de 327°02'40" por uma distância de 97,35m até o vértice -P-0020, de coordenadas N 7.378.131,078m e E 578.686,845m; deste segue confrontando com a propriedade de , com azimute de 81°56'25" por uma distância de 77,71m até o vértice -P-0021, de coordenadas N 7.378.141,973m e E 578.763,789m; deste segue confrontando com a propriedade de , com azimute de 328°03'04" por uma distância de 63,69m até o vértice -P-0022, de coordenadas N 7.378.196,013m e E 578.730,088m; deste segue confrontando com a propriedade de , com azimute de 249°40'20" por uma distância de 26,88m até o vértice -P-0023, de coordenadas N 7.378.186,676m e E 578.704,883m; deste segue confrontando com a propriedade de , com azimute de 330°46'33" por uma distância de 46,99m até o vértice -P-0024, de coordenadas N 7.378.227,684m e E 578.681,941m; deste segue confrontando com a propriedade de , com azimute de 244°29'14" por uma distância de 86,17m até o vértice -P-0025, de coordenadas N 7.378.190,570m e E 578.604,174m; deste segue confrontando com a propriedade de , com azimute de 334°34'11" por uma distância de 70,94m até o vértice -P-0026, de coordenadas N 7.378.254,640m e E 578.573,710m; deste segue confrontando com a propriedade de , com azimute de 240°36'23" por uma distância de 39,84m até o vértice -P-0027, de coordenadas N 7.378.235,086m e E 578.538,998m; deste segue confrontando com a propriedade de , com azimute de 329°55'14" por uma distância de 21,90m até o vértice -P-0028, de coordenadas N 7.378.254,035m e E 578.528,022m; deste segue confrontando com a propriedade de , com azimute de 329°54'22" por uma distância de 86,04m até o vértice -P-0029, de coordenadas N 7.378.328,481m e E 578.484,878m; deste segue confrontando com a propriedade de , com azimute de 248°32'53" por uma distância de 65,35m até o vértice -P-0030, de coordenadas N 7.378.304,580m e E 578.424,052m; deste segue confrontando com a propriedade de , com azimute de 340°23'32" por uma distância de 438,82m até o vértice -P-0031, de coordenadas N 7.378.717,953m e E 578.276,793m; deste segue confrontando com a propriedade de , com azimute de 65°26'30" por uma distância de 48,52m até o vértice -P-0032, de coordenadas N 7.378.738,121m e E 578.320,927m; deste segue confrontando com a propriedade de , com azimute de 62°29'20" por uma distância de 81,97m até o vértice -P-0033, de coordenadas N 7.378.775,984m e E 578.393,627m; deste segue confrontando com a propriedade de , com azimute de 336°06'53" por uma distância de 27,92m até o vértice -P-0034, de coordenadas N 7.378.801,508m e E 578.382,324m; deste segue confrontando com a propriedade de , com azimute de 343°38'15" por uma distância de 202,45m até o vértice -P-0035, de coordenadas N 7.378.995,757m e E 578.325,291m; deste segue confrontando com a propriedade de , com azimute de 72°28'41" por uma distância de 95,55m até o vértice -P-0000, ponto inicial da descrição deste perímetro de 3.906,43 m.

Todas as coordenadas aqui descritas estão georreferenciadas ao Sistema Geodésico Brasileiro e encontram-se representadas no Sistema UTM, referenciadas ao **Meridiano Central nº 51 WGr**, tendo como Datum o **SIRGAS2000**. Todos os azimutes e distâncias, área e perímetro foram calculados no plano de projeção UTM.



ANEXO XII – DESCRIÇÃO E CÁLCULO ANALÍTICO DE ÁREA – DISTRITO DE VASSOURAL
Azimutes, Lados e Coordenadas Geográficas

MEMORIAL DESCRITIVO

Área (ha): 18,1356

Perímetro (m): 3.969,22

Fica considerado **PERÍMETRO URBANO** da **DISTRITO DE VASSOURAL** do Município de **IBAITI**, Estado do Paraná, os trechos compreendidos no memorial descritivo que segue:

Inicia-se a descrição deste perímetro no vértice **-P-0000**, georreferenciado no Sistema Geodésico Brasileiro, DATUM - SIRGAS2000, MC-51°W, de coordenadas **N 7.389.747,694m** e **E 566.918,091m**; deste segue confrontando com a propriedade de , com azimute de **141°59'18"** por uma distância de **112,84m** até o vértice **-P-0001**, de coordenadas **N 7.389.658,788m** e **E 566.987,581m**; deste segue confrontando com a propriedade de , com azimute de **204°23'50"** por uma distância de **90,59m** até o vértice **-P-0002**, de coordenadas **N 7.389.576,285m** e **E 566.950,160m**; deste segue confrontando com a propriedade de , com azimute de **142°29'30"** por uma distância de **102,59m** até o vértice **-P-0003**, de coordenadas **N 7.389.494,905m** e **E 567.012,624m**; deste segue confrontando com a propriedade de , com azimute de **207°16'43"** por uma distância de **104,34m** até o vértice **-P-0004**, de coordenadas **N 7.389.402,167m** e **E 566.964,803m**; deste segue confrontando com a propriedade de , com azimute de **132°17'36"** por uma distância de **166,74m** até o vértice **-P-0005**, de coordenadas **N 7.389.289,963m** e **E 567.088,142m**; deste segue confrontando com a propriedade de , com azimute de **138°48'56"** por uma distância de **38,94m** até o vértice **-P-0006**, de coordenadas **N 7.389.260,656m** e **E 567.113,784m**; deste segue confrontando com a propriedade de , com azimute de **126°31'07"** por uma distância de **35,48m** até o vértice **-P-0007**, de coordenadas **N 7.389.239,541m** e **E 567.142,301m**; deste segue confrontando com a propriedade de , com azimute de **104°09'29"** por uma distância de **34,23m** até o vértice **-P-0008**, de coordenadas **N 7.389.231,168m** e **E 567.175,491m**; deste segue confrontando com a propriedade de , com azimute de **94°13'39"** por uma distância de **306,15m** até o vértice **-P-0009**, de coordenadas **N 7.389.208,600m** e **E 567.480,804m**; deste segue confrontando com a propriedade de , com azimute de **360°00'00"** por uma distância de **91,12m** até o vértice **-P-0010**, de coordenadas **N 7.389.299,717m** e **E 567.480,804m**; deste segue confrontando com a propriedade de , com azimute de **82°55'49"** por uma distância de **50,29m** até o vértice **-P-0011**, de coordenadas **N 7.389.305,906m** e **E 567.530,711m**; deste segue confrontando com a propriedade de , com azimute de **345°51'10"** por uma distância de **64,92m** até o vértice **-P-0012**, de coordenadas **N 7.389.368,861m** e **E 567.514,843m**; deste segue confrontando com a propriedade de , com azimute de **77°57'20"** por uma distância de **42,06m** até o vértice **-P-0013**, de coordenadas **N 7.389.377,638m** e **E 567.555,980m**; deste segue confrontando com a propriedade de , com azimute de **347°57'20"** por uma distância de **50,79m** até o vértice **-P-0014**, de coordenadas **N 7.389.427,310m** e **E 567.545,382m**; deste segue confrontando com a propriedade de , com azimute de **67°56'33"** por uma distância de **146,93m** até o vértice **-P-0015**, de coordenadas **N 7.389.482,489m** e **E 567.681,560m**; deste segue confrontando com a propriedade de , com azimute de **179°04'42"** por uma distância de **36,79m** até o vértice **-P-0016**, de coordenadas **N 7.389.445,704m** e **E 567.682,152m**; deste segue confrontando com a propriedade de , com azimute de **171°34'29"** por uma distância de **29,02m** até o vértice **-P-0017**, de coordenadas **N 7.389.417,002m** e **E 567.686,403m**; deste segue confrontando com a propriedade de , com azimute de **165°14'07"** por uma distância de **29,54m** até o vértice **-P-0018**, de coordenadas **N**



7.389.388,441m e E 567.693,930m; deste segue confrontando com a propriedade de , com azimute de 157°25'12" por uma distância de 26,76m até o vértice -P-0019, de coordenadas N 7.389.363,734m e E 567.704,204m; deste segue confrontando com a propriedade de , com azimute de 148°54'48" por uma distância de 29,05m até o vértice -P-0020, de coordenadas N 7.389.338,859m e E 567.719,202m; deste segue confrontando com a propriedade de , com azimute de 158°31'42" por uma distância de 26,15m até o vértice -P-0021, de coordenadas N 7.389.314,520m e E 567.728,776m; deste segue confrontando com a propriedade de , com azimute de 152°11'22" por uma distância de 129,34m até o vértice -P-0022, de coordenadas N 7.389.200,120m e E 567.789,119m; deste segue confrontando com a propriedade de , com azimute de 244°50'10" por uma distância de 62,92m até o vértice -P-0023, de coordenadas N 7.389.173,368m e E 567.732,174m; deste segue confrontando com a propriedade de , com azimute de 248°25'34" por uma distância de 82,29m até o vértice -P-0024, de coordenadas N 7.389.143,109m e E 567.655,646m; deste segue confrontando com a propriedade de , com azimute de 273°44'08" por uma distância de 89,89m até o vértice -P-0025, de coordenadas N 7.389.148,965m e E 567.565,948m; deste segue confrontando com a propriedade de , com azimute de 270°00'00" por uma distância de 58,95m até o vértice -P-0026, de coordenadas N 7.389.148,965m e E 567.506,993m; deste segue confrontando com a propriedade de , com azimute de 274°17'56" por uma distância de 97,54m até o vértice -P-0027, de coordenadas N 7.389.156,277m e E 567.409,725m; deste segue confrontando com a propriedade de , com azimute de 6°19'41" por uma distância de 33,83m até o vértice -P-0028, de coordenadas N 7.389.189,897m e E 567.413,453m; deste segue confrontando com a propriedade de , com azimute de 275°16'41" por uma distância de 249,07m até o vértice -P-0029, de coordenadas N 7.389.212,808m e E 567.165,438m; deste segue confrontando com a propriedade de , com azimute de 291°29'08" por uma distância de 45,04m até o vértice -P-0030, de coordenadas N 7.389.229,304m e E 567.123,530m; deste segue confrontando com a propriedade de , com azimute de 308°58'17" por uma distância de 39,55m até o vértice -P-0031, de coordenadas N 7.389.254,176m e E 567.092,785m; deste segue confrontando com a propriedade de , com azimute de 315°35'41" por uma distância de 51,06m até o vértice -P-0032, de coordenadas N 7.389.290,652m e E 567.057,058m; deste segue confrontando com a propriedade de , com azimute de 314°17'15" por uma distância de 141,16m até o vértice -P-0033, de coordenadas N 7.389.389,217m e E 566.956,011m; deste segue confrontando com a propriedade de , com azimute de 202°10'44" por uma distância de 98,73m até o vértice -P-0034, de coordenadas N 7.389.297,794m e E 566.918,742m; deste segue confrontando com a propriedade de , com azimute de 297°13'25" por uma distância de 207,77m até o vértice -P-0035, de coordenadas N 7.389.392,843m e E 566.733,983m; deste segue confrontando com a propriedade de , com azimute de 27°17'07" por uma distância de 25,88m até o vértice -P-0036, de coordenadas N 7.389.415,845m e E 566.745,848m; deste segue confrontando com a propriedade de , com azimute de 297°17'07" por uma distância de 44,57m até o vértice -P-0037, de coordenadas N 7.389.436,279m e E 566.706,233m; deste segue confrontando com a propriedade de , com azimute de 25°26'47" por uma distância de 23,17m até o vértice -P-0038, de coordenadas N 7.389.457,202m e E 566.716,188m; deste segue confrontando com a propriedade de , com azimute de 296°49'42" por uma distância de 117,41m até o vértice -P-0039, de coordenadas N 7.389.510,191m e E 566.611,416m; deste segue confrontando com a propriedade de , com azimute de 26°49'42" por uma distância de 47,67m até o vértice -P-0040, de coordenadas N 7.389.552,728m e E 566.632,929m; deste segue confrontando com a propriedade de , com azimute de 296°49'42" por uma distância de 78,64m até o vértice -P-0041, de coordenadas N 7.389.588,218m e E 566.562,756m; deste segue confrontando com a propriedade de , com azimute de 26°49'42" por uma distância de 109,78m até o vértice -P-0042, de coordenadas N 7.389.686,179m e E 566.612,301m; deste segue confrontando com a propriedade de , com azimute de 113°31'13" por uma distância de 55,38m até o vértice -P-0043, de coordenadas N 7.389.664,080m e E 566.663,078m; deste segue confrontando com a propriedade de , com azimute de 26°35'04" por uma distância de 18,54m até o vértice -P-0044, de coordenadas N



MUNICÍPIO DE IBAITI

ESTADO DO PARANÁ

7.389.680,662m e E 566.671,376m; deste segue confrontando com a propriedade de , com azimute de 115°36'27" por uma distância de 33,86m até o vértice -P-0045, de coordenadas N 7.389.666,030m e E 566.701,907m; deste segue confrontando com a propriedade de , com azimute de 25°36'27" por uma distância de 19,38m até o vértice -P-0046, de coordenadas N 7.389.683,508m e E 566.710,284m; deste segue confrontando com a propriedade de , com azimute de 115°36'27" por uma distância de 26,48m até o vértice -P-0047, de coordenadas N 7.389.672,064m e E 566.734,161m; deste segue confrontando com a propriedade de , com azimute de 205°27'16" por uma distância de 46,05m até o vértice -P-0048, de coordenadas N 7.389.630,485m e E 566.714,370m; deste segue confrontando com a propriedade de , com azimute de 115°36'27" por uma distância de 126,08m até o vértice -P-0049, de coordenadas N 7.389.575,991m e E 566.828,069m; deste segue confrontando com a propriedade de , com azimute 27°40'04" por uma distância de 193,87m até o vértice -P-0000, ponto inicial da descrição deste perímetro de 3.969,22 m.

Todas as coordenadas aqui descritas estão georreferenciadas ao Sistema Geodésico Brasileiro e encontram-se representadas no Sistema UTM, referenciadas ao **Meridiano Central nº 51 WGr**, tendo como Datum o **SIRGAS2000**. Todos os azimutes e distâncias, área e perímetro foram calculados no plano de projeção UTM.





Município de Ibaiti

Atos Oficiais

Leis

LEI COMPLEMENTAR Nº 1236, DE 4 DE OUTUBRO DE 2024.

(Oriunda do poder Executivo - 18ª Gestão)

Dispõe sobre o perímetro urbano do Município de Ibaiti.

A CÂMARA MUNICIPAL DE IBAITI, ESTADO DO PARANÁ, APROVOU e eu ANTONELY DE CASSIO ALVES DE CARVALHO, Prefeito Municipal, SANCIONO a seguinte

LEI COMPLEMENTAR

CAPÍTULO ÚNICO DAS DISPOSIÇÕES PRELIMINARES

Art. 1º. O território municipal é dividido em zona urbana e zona rural, para fins urbanísticos e tributários.

§ 1º. As zonas urbanas no Município, para efeito desta Lei, serão as constantes dos Anexos I a VI desta Lei ou outras definidas em lei própria.

§ 2º. A zona rural é constituída pelo restante do território do Município.

Art. 2º. A representação do perímetro da zona urbana e o cálculo analítico de área constam dos seguintes anexos, partes integrantes da presente Lei:

- I- Anexo I - Mapa do Perímetro Urbano (Sede);
- II- Anexo II - Mapa do Perímetro Urbano (Distrito de Amorinha);
- III- Anexo III - Mapa do Perímetro Urbano (Distrito Euzébio de Oliveira);
- IV- Anexo IV - Mapa do Perímetro Urbano (Distrito do Campinho);
- V- Anexo V - Mapa do Perímetro Urbano (Distrito Vila Guay);
- VI- Anexo VI - Mapa do Perímetro Urbano (Distrito de Vassoural);
- VII- Anexo VII - Descrição e Cálculo Analítico da Área - Azimutes, Lados e Coordenadas Geográficas (sede);
- VIII- Anexo VIII - Descrição e Cálculo Analítico da Área - Azimutes, Lados e Coordenadas Geográficas (Distrito de Amorinha);
- IX- Anexo IX - Descrição e Cálculo Analítico da Área - Azimutes, Lados e Coordenadas Geográficas (Distrito Euzébio de Oliveira);
- X- Anexo X - Descrição e Cálculo Analítico da Área - Azimutes, Lados e Coordenadas Geográficas (Distrito Campinho);
- XI- Anexo XI - Descrição e Cálculo Analítico da Área - Azimutes, Lados e Coordenadas Geográficas (Distrito Vila Guay); e
- XII- Anexo XII - Descrição e Cálculo Analítico da Área - Azimutes, Lados e Coordenadas Geográficas (Distrito de Vassoural);

Art. 3º. Esta Lei entrará em vigor na data de sua publicação, revogadas as disposições em contrário, em especial as Leis Complementares nº. 657, de 20 de dezembro de 2011 e 717, de 15 de Julho de 2013.

GABINETE DO PREFEITO MUNICIPAL DE IBAITI, ESTADO DO PARANÁ, aos quatro dias do mês de outubro do ano de dois mil e vinte e quatro (4.10.2024). **76º ano de Emancipação Política.**

ANTONELY DE CASSIO ALVES DE CARVALHO
Prefeito Municipal



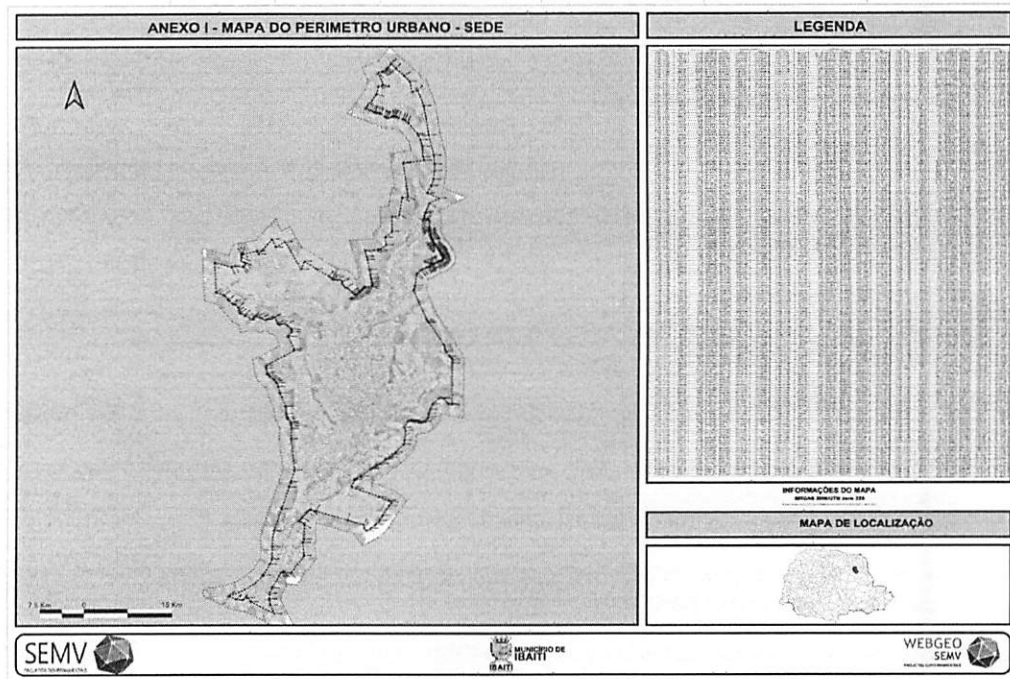
DIÁRIO OFICIAL

Prefeitura Municipal de Ibaiti

Edição nº 2730
Ano 2024
Página 29 de 73

www.ibaiti.pr.gov.br/diario-oficial-eletronico

Sexta-feira, 04 de Outubro de 2024





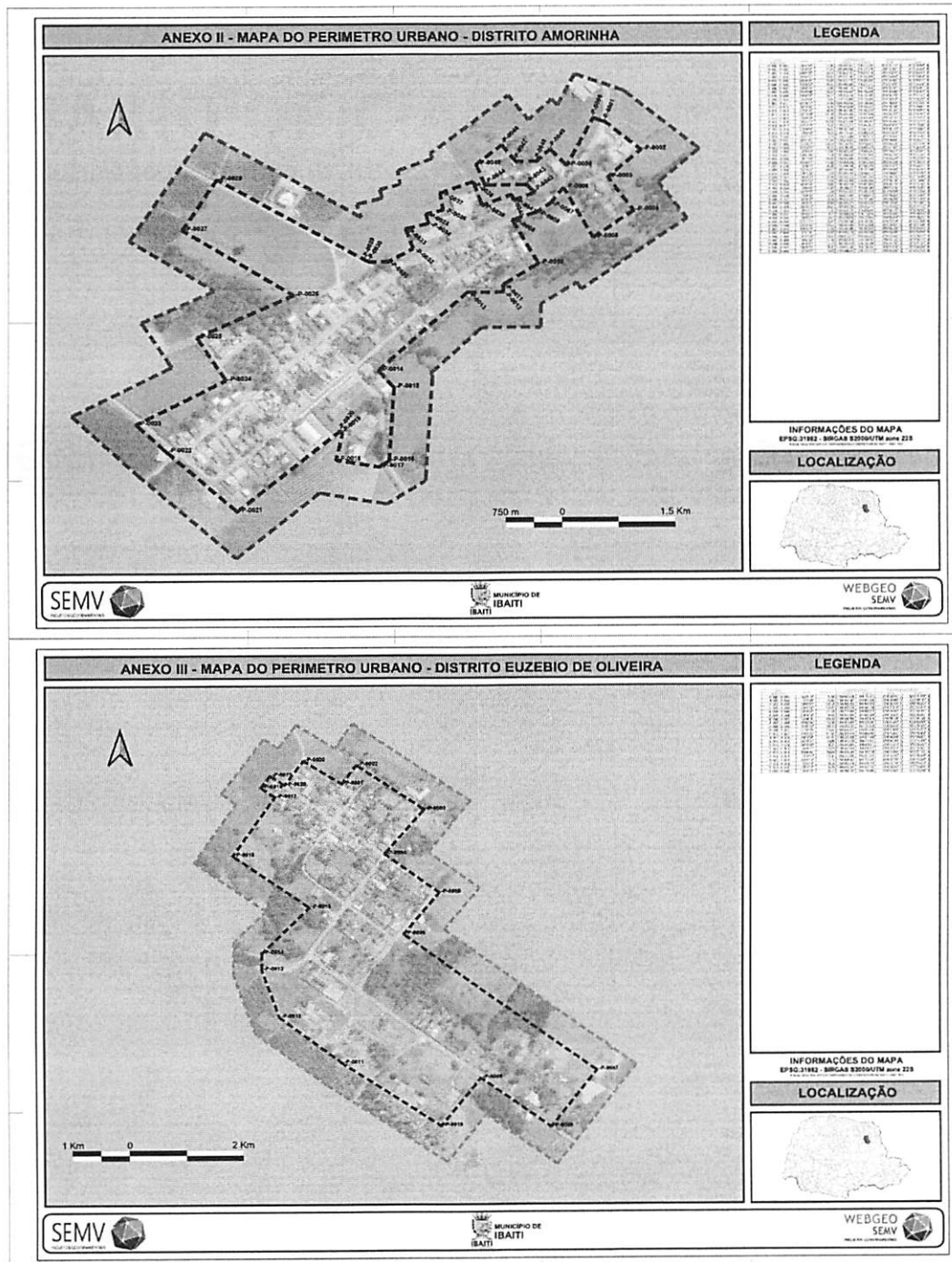
DIÁRIO OFICIAL

Prefeitura Municipal de Ibaiti

Edição nº 2730
Ano 2024
Página 30 de 73

www.ibaiti.pr.gov.br/diario-oficial-eletronico

Sexta-feira, 04 de Outubro de 2024





ANEXO IX – DESCRIÇÃO E CÁLCULO ANALÍTICO DE ÁREA – DISTRITO EUZÉBIO DE OLIVEIRA
Azimutes, Lados e Coordenadas Geográficas

MEMORIAL DESCRITIVO

Área (ha): 19,5821

Perímetro (m): 2.478,34

Fica considerado **PERÍMETRO URBANO** do **DISTRITO EUZÉBIO DE OLIVEIRA** do Município de IBAÍ, Estado do Paraná, os trechos compreendidos no memorial descritivo que segue:

Inicia-se a descrição deste perímetro no vértice -P-00, georreferenciado no Sistema Geodésico Brasileiro, DATUM - SIRGAS2000, MC-51°W, de coordenadas N 7.366.893,236m e E 564.751,471m; deste segue confrontando com a propriedade de , com azimute de 122°35'39" por uma distância de 81,59m até o vértice -P-0001, de coordenadas N 7.366.849,287m e E 564.820,208m; deste segue confrontando com a propriedade de , com azimute de 35°17'48" por uma distância de 43,82m até o vértice -P-0002, de coordenadas N 7.366.885,052m e E 564.845,529m; deste segue confrontando com a propriedade de , com azimute de 124°55'51" por uma distância de 147,19m até o vértice -P-0003, de coordenadas N 7.366.800,776m e E 564.966,198m; deste segue confrontando com a propriedade de , com azimute de 219°43'54" por uma distância de 109,33m até o vértice -P-0004, de coordenadas N 7.366.716,699m e E 564.896,317m; deste segue confrontando com a propriedade de , com azimute de 126°58'45" por uma distância de 121,43m até o vértice -P-0005, de coordenadas N 7.366.643,655m e E 564.993,324m; deste segue confrontando com a propriedade de , com azimute de 219°00'52" por uma distância de 99,29m até o vértice -P-0006, de coordenadas N 7.366.566,506m e E 564.930,818m; deste segue confrontando com a propriedade de , com azimute de 126°48'36" por uma distância de 426,99m até o vértice -P-0007, de coordenadas N 7.366.310,667m e E 565.272,681m; deste segue confrontando com a propriedade de , com azimute de 216°52'54" por uma distância de 134,48m até o vértice -P-0008, de coordenadas N 7.366.203,102m e E 565.191,973m; deste segue confrontando com a propriedade de , com azimute de 306°52'54" por uma distância de 155,70m até o vértice -P-0009, de coordenadas N 7.366.296,547m e E 565.067,432m; deste segue confrontando com a propriedade de , com azimute de 217°55'49" por uma distância de 115,25m até o vértice -P-0010, de coordenadas N 7.366.205,644m e E 564.996,589m; deste segue confrontando com a propriedade de , com azimute de 304°25'30" por uma distância de 211,84m até o vértice -P-0011, de coordenadas N 7.366.325,406m e E 564.821,846m; deste segue confrontando com a propriedade de , com azimute de 308°03'38" por uma distância de 141,00m até o vértice -P-0012, de coordenadas N 7.366.412,329m e E 564.710,831m; deste segue confrontando com a propriedade de , com azimute de 340°33'03" por uma distância de 93,88m até o vértice -P-0013, de coordenadas N 7.366.500,855m e E 564.679,571m; deste segue confrontando com a propriedade de , com azimute de 360°00'00" por uma distância de 30,71m até o vértice -P-0014, de coordenadas N 7.366.531,569m e E 564.679,571m; deste segue confrontando com a propriedade de , com azimute de 44°35'17" por uma distância de 119,03m até o vértice -P-0015, de coordenadas N 7.366.616,342m e E 564.763,133m; deste segue confrontando com a propriedade de , com azimute de 305°40'49" por uma distância de 166,89m até o vértice -P-0016, de coordenadas N 7.366.713,680m e E 564.627,575m; deste segue confrontando com a propriedade de , com azimute de 33°43'41" por

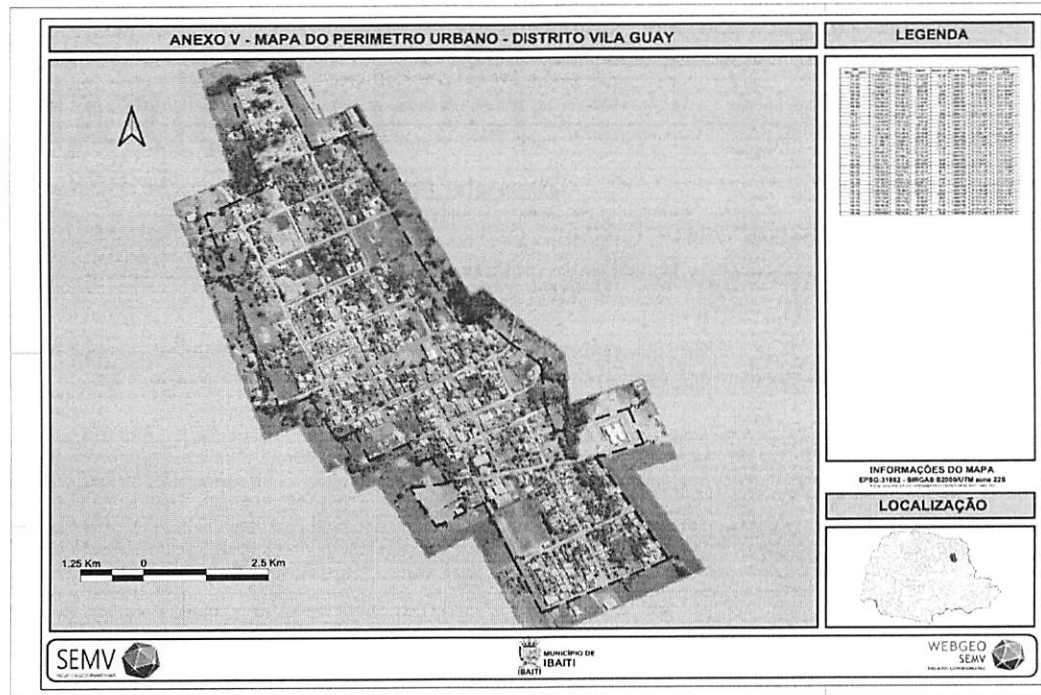




uma distância de 133,40m até o vértice -P-0017, de coordenadas N 7.366.824,627m e E 564.701,647m; deste segue confrontando com a propriedade de , com azimute de 305°50'16" por uma distância de 30,75m até o vértice -P-0018, de coordenadas N 7.366.842,634m e E 564.676,714m; deste segue confrontando com a propriedade de , com azimute de 35°50'16" por uma distância de 28,08m até o vértice -P-0019, de coordenadas N 7.366.865,397m e E 564.693,155m; deste segue confrontando com a propriedade de , com azimute de 125°50'16" por uma distância de 30,98m até o vértice -P-0020, de coordenadas N 7.366.847,261m e E 564.718,266m; deste segue confrontando com a propriedade de , com azimute 35°50'16" por uma distância de 56,71m até o vértice -P-0000, ponto inicial da descrição deste perímetro de 2.478,34 m.

Todas as coordenadas aqui descritas estão georreferenciadas ao Sistema Geodésico Brasileiro e encontram-se representadas no Sistema UTM, referenciadas ao Meridiano Central nº 51 WGr, tendo como Datum o SIRGAS2000. Todos os azimutes e distâncias, área e perímetro foram calculados no plano de projeção UTM.







ANEXO VI – DESCRIÇÃO E CÁLCULO ANALÍTICO DE ÁREA – DISTRITO DO VASSOURAL
Azimutes, Lados e Coordenadas Geográficas

MEMORIAL DESCRITIVO

Área (ha): 7,1105

Perímetro (m): 1.267,65

Fica considerado **PERÍMETRO URBANO** da **DISTRITO DO VASSOURAL** do Município de **IBAITI**, Estado do Paraná, os trechos compreendidos no memorial descritivo que segue:

Inicia-se a descrição deste perímetro no vértice **P-0**, georreferenciado no Sistema Geodésico Brasileiro, DATUM - SIRGAS2000, MC-51°W, de coordenadas **N 7.389.530,06m** e **E 567.667,96m**; deste segue confrontando com a propriedade de , com azimute de 179°04'42" por uma distância de 36,79m até o vértice **P-1**, de coordenadas **N 7.389.493,27m** e **E 567.668,56m**; deste segue confrontando com a propriedade de , com azimute de 171°34'29" por uma distância de 29,02m até o vértice **P-2**, de coordenadas **N 7.389.464,57m** e **E 567.672,81m**; deste segue confrontando com a propriedade de , com azimute de 165°14'07" por uma distância de 29,54m até o vértice **P-3**, de coordenadas **N 7.389.436,01m** e **E 567.680,34m**; deste segue confrontando com a propriedade de , com azimute de 157°25'12" por uma distância de 26,76m até o vértice **P-4**, de coordenadas **N 7.389.411,30m** e **E 567.690,61m**; deste segue confrontando com a propriedade de , com azimute de 148°54'48" por uma distância de 29,05m até o vértice **P-5**, de coordenadas **N 7.389.386,43m** e **E 567.705,61m**; deste segue confrontando com a propriedade de , com azimute de 158°31'42" por uma distância de 26,15m até o vértice **P-6**, de coordenadas **N 7.389.362,09m** e **E 567.715,18m**; deste segue confrontando com a propriedade de , com azimute de 152°11'22" por uma distância de 129,34m até o vértice **P-7**, de coordenadas **N 7.389.247,69m** e **E 567.775,52m**; deste segue confrontando com a propriedade de , com azimute de 244°50'10" por uma distância de 62,92m até o vértice **P-8**, de coordenadas **N 7.389.220,94m** e **E 567.718,58m**; deste segue confrontando com a propriedade de , com azimute de 248°25'34" por uma distância de 82,29m até o vértice **P-9**, de coordenadas **N 7.389.190,68m** e **E 567.642,05m**; deste segue confrontando com a propriedade de , com azimute de 273°44'08" por uma distância de 89,89m até o vértice **P-10**, de coordenadas **N 7.389.196,53m** e **E 567.552,35m**; deste segue confrontando com a propriedade de , com azimute de 270°00'00" por uma distância de 58,95m até o vértice **P-11**, de coordenadas **N 7.389.196,53m** e **E 567.493,40m**; deste segue confrontando com a propriedade de , com azimute de 274°17'56" por uma distância de 97,54m até o vértice **P-12**, de coordenadas **N 7.389.203,85m** e **E 567.396,13m**; deste segue confrontando com a propriedade de , com azimute de 6°19'41" por uma distância de 33,83m até o vértice **P-13**, de coordenadas **N 7.389.237,47m** e **E 567.399,86m**; deste segue confrontando com a propriedade de , com azimute de 5°16'41" por uma distância de 24,12m até o vértice **P-14**, de coordenadas **N 7.389.261,48m** e **E 567.402,08m**; deste segue confrontando com a propriedade de , com azimute de 94°39'48" por uma distância de 65,35m até o vértice **P-15**, de coordenadas **N 7.389.256,17m** e **E 567.467,21m**; deste segue confrontando com a propriedade de , com azimute de 360°00'00" por uma distância de 91,12m até o vértice **P-16**, de coordenadas **N 7.389.347,29m** e **E 567.467,21m**; deste segue confrontando com a propriedade de , com azimute de 82°55'49" por uma distância de 50,29m até o vértice **P-17**, de coordenadas **N 7.389.353,48m** e **E 567.517,12m**; deste segue confrontando com a propriedade de , com azimute de 345°51'10"





por uma distância de 64,92m até o vértice **P-18**, de coordenadas **N 7.389.416,43m** e **E 567.501,25m**; deste segue confrontando com a propriedade de , com azimute de $77^{\circ}57'20''$ por uma distância de 42,06m até o vértice **P-19**, de coordenadas **N 7.389.425,21m** e **E 567.542,39m**; deste segue confrontando com a propriedade de , com azimute de $347^{\circ}57'20''$ por uma distância de 50,79m até o vértice **P-20**, de coordenadas **N 7.389.474,88m** e **E 567.531,79m**; deste segue confrontando com a propriedade de , com azimute $67^{\circ}56'33''$ por uma distância de 146,93m até o vértice **P-0**, ponto inicial da descrição deste perímetro de 1.267,65 m.

Todas as coordenadas aqui descritas estão georreferenciadas ao Sistema Geodésico Brasileiro e encontram-se representadas no Sistema UTM, referenciadas ao **Meridiano Central nº 51 WGr**, tendo como Datum o **SIRGAS2000**. Todos os azimutes e distâncias, área e perímetro foram calculados no plano de projeção UTM.





**ANEXO VII – DESCRIÇÃO E CÁLCULO ANALÍTICO DE ÁREA –
SEDE Azimutes, Lados e Coordenadas Geográficas**

MEMORIAL DESCRITIVO

Área (ha): 1.398,1083

Perímetro (m): 33.869,95

Fica considerado **PERÍMETRO URBANO** da SEDE URBANA do Município de IBAÍTI, Estado do Paraná, os trechos compreendidos no memorial descritivo que segue:

Inicia-se a descrição deste perímetro no vértice -P-0000, georreferenciado no Sistema Geodésico Brasileiro, DATUM - SIRGAS2000, MC-51°W, de coordenadas N 7.368.445,903m e E 583.006,993m; deste segue confrontando com a propriedade de , com azimute de 134°23'10" por uma distância de 119,47m até o vértice -P-0001, de coordenadas N 7.368.362,333m e E 583.092,373m; deste segue confrontando com a propriedade de , com azimute de 134°23'10" por uma distância de 207,00m até o vértice -P-0002, de coordenadas N 7.368.217,536m e E 583.240,306m; deste segue confrontando com a propriedade de , com azimute de 135°23'25" por uma distância de 130,76m até o vértice -P-0003, de coordenadas N 7.368.124,448m e E 583.332,133m; deste segue confrontando com a propriedade de , com azimute de 170°34'59" por uma distância de 197,96m até o vértice -P-0004, de coordenadas N 7.367.929,156m e E 583.364,523m; deste segue confrontando com a propriedade de , com azimute de 76°05'13" por uma distância de 107,17m até o vértice -P-0005, de coordenadas N 7.367.954,925m e E 583.468,552m; deste segue confrontando com a propriedade de , com azimute de 160°04'13" por uma distância de 292,73m até o vértice -P-0006, de coordenadas N 7.367.679,731m e E 583.568,333m; deste segue confrontando com a propriedade de , com azimute de 170°55'29" por uma distância de 532,82m até o vértice -P-0007, de coordenadas N 7.367.153,581m e E 583.652,377m; deste segue confrontando com a propriedade de , com azimute de 166°47'35" por uma distância de 378,64m até o vértice -P-0008, de coordenadas N 7.366.784,951m e E 583.738,886m; deste segue confrontando com a propriedade de , com azimute de 176°52'45" por uma distância de 156,75m até o vértice -P-0009, de coordenadas N 7.366.628,438m e E 583.747,419m; deste segue confrontando com a propriedade de , com azimute de 179°29'33" por uma distância de 113,21m até o vértice -P-0010, de coordenadas N 7.366.515,233m e E 583.748,422m; deste segue confrontando com a propriedade de , com azimute de 186°26'00" por uma distância de 158,46m até o vértice -P-0011, de coordenadas N 7.366.357,776m e E 583.730,667m; deste segue confrontando com a propriedade de , com azimute de 198°26'55" por uma distância de 115,85m até o vértice -P-0012, de coordenadas N 7.366.247,878m e E 583.694,005m; deste segue confrontando com a propriedade de , com azimute de 207°45'29" por uma distância de 154,98m até o vértice -P-0013, de coordenadas N 7.366.110,729m e E 583.621,824m; deste segue confrontando com a propriedade de , com azimute de 114°13'03" por uma distância de 229,78m até o vértice -P-0014, de coordenadas N 7.366.016,472m e E 583.831,383m; deste segue confrontando com a propriedade de , com azimute de 241°47'48" por uma distância de 199,91m até o vértice -P-0015, de coordenadas N 7.365.921,991m e E 583.655,203m; deste segue confrontando com a propriedade de , com azimute de 200°19'41" por uma distância de 173,00m até o vértice -P-0016, de coordenadas N 7.365.759,763m e E 583.595,103m; deste segue confrontando com a propriedade de , com azimute de 211°15'03" por uma





distância de 16,75m até o vértice -P-0017, de coordenadas N 7.365.745,443m e E 583.586,413m; deste segue confrontando com a propriedade de , com azimute de 197°01'14" por uma distância de 59,20m até o vértice -P-0018, de coordenadas N 7.365.688,839m e E 583.569,085m; deste segue confrontando com a propriedade de , com azimute de 190°58'20" por uma distância de 48,47m até o vértice -P-0019, de coordenadas N 7.365.641,259m e E 583.559,860m; deste segue confrontando com a propriedade de , com azimute de 104°39'27" por uma distância de 44,29m até o vértice -P-0020, de coordenadas N 7.365.630,050m e E 583.602,714m; deste segue confrontando com a propriedade de , com azimute de 76°23'05" por uma distância de 28,50m até o vértice -P-0021, de coordenadas N 7.365.636,758m e E 583.630,410m; deste segue confrontando com a propriedade de , com azimute de 112°05'07" por uma distância de 31,08m até o vértice -P-0022, de coordenadas N 7.365.625,072m e E 583.659,213m; deste segue confrontando com a propriedade de , com azimute de 180°00'00" por uma distância de 51,36m até o vértice -P-0023, de coordenadas N 7.365.573,709m e E 583.659,213m; deste segue confrontando com a propriedade de , com azimute de 182°24'09" por uma distância de 85,74m até o vértice -P-0024, de coordenadas N 7.365.488,049m e E 583.655,619m; deste segue confrontando com a propriedade de , com azimute de 186°26'41" por uma distância de 18,83m até o vértice -P-0025, de coordenadas N 7.365.469,342m e E 583.653,506m; deste segue confrontando com a propriedade de , com azimute de 191°45'59" por uma distância de 15,31m até o vértice -P-0026, de coordenadas N 7.365.454,357m e E 583.650,384m; deste segue confrontando com a propriedade de , com azimute de 180°00'00" por uma distância de 5,99m até o vértice -P-0027, de coordenadas N 7.365.448,363m e E 583.650,384m; deste segue confrontando com a propriedade de , com azimute de 174°09'26" por uma distância de 12,94m até o vértice -P-0028, de coordenadas N 7.365.435,490m e E 583.651,701m; deste segue confrontando com a propriedade de , com azimute de 174°09'26" por uma distância de 14,93m até o vértice -P-0029, de coordenadas N 7.365.420,634m e E 583.653,222m; deste segue confrontando com a propriedade de , com azimute de 171°51'46" por uma distância de 17,71m até o vértice -P-0030, de coordenadas N 7.365.403,098m e E 583.655,729m; deste segue confrontando com a propriedade de , com azimute de 171°25'17" por uma distância de 20,51m até o vértice -P-0031, de coordenadas N 7.365.382,814m e E 583.658,789m; deste segue confrontando com a propriedade de , com azimute de 169°30'09" por uma distância de 17,62m até o vértice -P-0032, de coordenadas N 7.365.365,486m e E 583.662,000m; deste segue confrontando com a propriedade de , com azimute de 165°39'40" por uma distância de 21,42m até o vértice -P-0033, de coordenadas N 7.365.344,734m e E 583.667,304m; deste segue confrontando com a propriedade de , com azimute de 164°59'07" por uma distância de 14,49m até o vértice -P-0034, de coordenadas N 7.365.330,735m e E 583.671,059m; deste segue confrontando com a propriedade de , com azimute de 153°17'39" por uma distância de 8,91m até o vértice -P-0035, de coordenadas N 7.365.322,774m e E 583.675,065m; deste segue confrontando com a propriedade de , com azimute de 152°40'43" por uma distância de 30,15m até o vértice -P-0036, de coordenadas N 7.365.295,990m e E 583.688,901m; deste segue confrontando com a propriedade de , com azimute de 152°40'43" por uma distância de 15,94m até o vértice -P-0037, de coordenadas N 7.365.281,827m e E 583.696,218m; deste segue confrontando com a propriedade de , com azimute de 152°40'43" por uma distância de 16,58m até o vértice -P-0038, de coordenadas N 7.365.267,101m e E 583.703,826m; deste segue confrontando com a propriedade de , com azimute de 161°08'30" por uma distância de 16,62m até o vértice -P-0039, de coordenadas N 7.365.251,374m e E 583.709,197m; deste segue confrontando com a propriedade de , com azimute de 167°01'14" por uma distância de 19,68m até o vértice -P-0040, de coordenadas N 7.365.232,201m e E 583.713,617m; deste segue confrontando com a propriedade de , com azimute de 167°01'14" por uma distância de 10,59m até o vértice -P-0041, de coordenadas N 7.365.221,880m e E 583.715,996m; deste segue confrontando com a propriedade de , com azimute de 147°59'01" por uma distância de





10,28m até o vértice -P-0042, de coordenadas N 7.365.213,159m e E 583.721,448m; deste segue confrontando com a propriedade de , com azimute de 147°59'01" por uma distância de 10,92m até o vértice -P-0043, de coordenadas N 7.365.203,901m e E 583.727,237m; deste segue confrontando com a propriedade de , com azimute de 156°34'17" por uma distância de 11,51m até o vértice -P-0044, de coordenadas N 7.365.193,336m e E 583.731,815m; deste segue confrontando com a propriedade de , com azimute de 156°34'17" por uma distância de 9,01m até o vértice -P-0045, de coordenadas N 7.365.185,071m e E 583.735,397m; deste segue confrontando com a propriedade de , com azimute de 148°33'18" por uma distância de 14,72m até o vértice -P-0046, de coordenadas N 7.365.172,513m e E 583.743,076m; deste segue confrontando com a propriedade de , com azimute de 143°10'53" por uma distância de 12,11m até o vértice -P-0047, de coordenadas N 7.365.162,821m e E 583.750,331m; deste segue confrontando com a propriedade de , com azimute de 138°28'49" por uma distância de 16,89m até o vértice -P-0048, de coordenadas N 7.365.150,178m e E 583.761,525m; deste segue confrontando com a propriedade de , com azimute de 142°10'03" por uma distância de 19,33m até o vértice -P-0049, de coordenadas N 7.365.134,907m e E 583.773,384m; deste segue confrontando com a propriedade de , com azimute de 142°10'03" por uma distância de 24,73m até o vértice -P-0050, de coordenadas N 7.365.115,376m e E 583.788,552m; deste segue confrontando com a propriedade de , com azimute de 147°51'43" por uma distância de 19,92m até o vértice -P-0051, de coordenadas N 7.365.098,504m e E 583.799,151m; deste segue confrontando com a propriedade de , com azimute de 147°51'43" por uma distância de 16,54m até o vértice -P-0052, de coordenadas N 7.365.084,502m e E 583.807,947m; deste segue confrontando com a propriedade de , com azimute de 138°43'42" por uma distância de 16,75m até o vértice -P-0053, de coordenadas N 7.365.071,914m e E 583.818,995m; deste segue confrontando com a propriedade de , com azimute de 142°40'49" por uma distância de 11,91m até o vértice -P-0054, de coordenadas N 7.365.062,439m e E 583.826,219m; deste segue confrontando com a propriedade de , com azimute de 128°15'10" por uma distância de 8,45m até o vértice -P-0055, de coordenadas N 7.365.057,207m e E 583.832,854m; deste segue confrontando com a propriedade de , com azimute de 143°15'28" por uma distância de 6,61m até o vértice -P-0056, de coordenadas N 7.365.051,907m e E 583.836,811m; deste segue confrontando com a propriedade de , com azimute de 155°13'37" por uma distância de 9,94m até o vértice -P-0057, de coordenadas N 7.365.042,886m e E 583.840,974m; deste segue confrontando com a propriedade de , com azimute de 155°13'37" por uma distância de 15,46m até o vértice -P-0058, de coordenadas N 7.365.028,845m e E 583.847,454m; deste segue confrontando com a propriedade de , com azimute de 158°29'48" por uma distância de 18,69m até o vértice -P-0059, de coordenadas N 7.365.011,457m e E 583.854,304m; deste segue confrontando com a propriedade de , com azimute de 159°25'53" por uma distância de 8,47m até o vértice -P-0060, de coordenadas N 7.365.003,530m e E 583.857,279m; deste segue confrontando com a propriedade de , com azimute de 151°10'54" por uma distância de 13,79m até o vértice -P-0061, de coordenadas N 7.364.991,451m e E 583.863,924m; deste segue confrontando com a propriedade de , com azimute de 161°18'22" por uma distância de 9,60m até o vértice -P-0062, de coordenadas N 7.364.982,354m e E 583.867,003m; deste segue confrontando com a propriedade de , com azimute de 161°18'22" por uma distância de 8,16m até o vértice -P-0063, de coordenadas N 7.364.974,623m e E 583.869,618m; deste segue confrontando com a propriedade de , com azimute de 146°10'00" por uma distância de 8,43m até o vértice -P-0064, de coordenadas N 7.364.967,620m e E 583.874,312m; deste segue confrontando com a propriedade de , com azimute de 140°44'02" por uma distância de 7,75m até o vértice -P-0065, de coordenadas N 7.364.961,622m e E 583.879,216m; deste segue confrontando com a propriedade de , com azimute de 140°44'02" por uma distância de 10,43m até o vértice -P-0066, de coordenadas N 7.364.953,547m e E 583.885,818m; deste segue confrontando com a propriedade de , com azimute de 140°44'02" por uma distância de 6,79m até o





vértice -P-0067, de coordenadas N 7.364.948,289m e E 583.890,115m; deste segue confrontando com a propriedade de , com azimute de 150°59'08" por uma distância de 11,09m até o vértice -P-0068, de coordenadas N 7.364.938,589m e E 583.895,495m; deste segue confrontando com a propriedade de , com azimute de 165°10'09" por uma distância de 10,30m até o vértice -P-0069, de coordenadas N 7.364.928,628m e E 583.898,133m; deste segue confrontando com a propriedade de , com azimute de 180°00'00" por uma distância de 6,34m até o vértice -P-0070, de coordenadas N 7.364.922,292m e E 583.898,133m; deste segue confrontando com a propriedade de , com azimute de 190°27'41" por uma distância de 8,50m até o vértice -P-0071, de coordenadas N 7.364.913,938m e E 583.896,590m; deste segue confrontando com a propriedade de , com azimute de 212°11'52" por uma distância de 9,42m até o vértice -P-0072, de coordenadas N 7.364.905,969m e E 583.891,573m; deste segue confrontando com a propriedade de , com azimute de 212°22'33" por uma distância de 11,47m até o vértice -P-0073, de coordenadas N 7.364.896,286m e E 583.885,433m; deste segue confrontando com a propriedade de , com azimute de 219°55'33" por uma distância de 9,60m até o vértice -P-0074, de coordenadas N 7.364.888,922m e E 583.879,270m; deste segue confrontando com a propriedade de , com azimute de 225°11'27" por uma distância de 12,26m até o vértice -P-0075, de coordenadas N 7.364.880,280m e E 583.870,570m; deste segue confrontando com a propriedade de , com azimute de 229°13'30" por uma distância de 12,47m até o vértice -P-0076, de coordenadas N 7.364.872,135m e E 583.861,126m; deste segue confrontando com a propriedade de , com azimute de 237°12'02" por uma distância de 8,02m até o vértice -P-0077, de coordenadas N 7.364.867,791m e E 583.854,385m; deste segue confrontando com a propriedade de , com azimute de 248°39'40" por uma distância de 24,85m até o vértice -P-0078, de coordenadas N 7.364.858,749m e E 583.831,239m; deste segue confrontando com a propriedade de , com azimute de 250°04'39" por uma distância de 21,58m até o vértice -P-0079, de coordenadas N 7.364.851,395m e E 583.810,951m; deste segue confrontando com a propriedade de , com azimute de 252°05'13" por uma distância de 8,21m até o vértice -P-0080, de coordenadas N 7.364.848,869m e E 583.803,137m; deste segue confrontando com a propriedade de , com azimute de 252°14'11" por uma distância de 21,26m até o vértice -P-0081, de coordenadas N 7.364.842,384m e E 583.782,892m; deste segue confrontando com a propriedade de , com azimute de 249°25'40" por uma distância de 15,31m até o vértice -P-0082, de coordenadas N 7.364.837,003m e E 583.768,555m; deste segue confrontando com a propriedade de , com azimute de 243°18'06" por uma distância de 41,51m até o vértice -P-0083, de coordenadas N 7.364.818,351m e E 583.731,467m; deste segue confrontando com a propriedade de , com azimute de 248°28'39" por uma distância de 13,68m até o vértice -P-0084, de coordenadas N 7.364.813,331m e E 583.718,739m; deste segue confrontando com a propriedade de , com azimute de 253°27'00" por uma distância de 9,28m até o vértice -P-0085, de coordenadas N 7.364.810,688m e E 583.709,845m; deste segue confrontando com a propriedade de , com azimute de 261°30'11" por uma distância de 9,59m até o vértice -P-0086, de coordenadas N 7.364.809,271m e E 583.700,359m; deste segue confrontando com a propriedade de , com azimute de 271°49'34" por uma distância de 16,51m até o vértice -P-0087, de coordenadas N 7.364.809,797m e E 583.683,860m; deste segue confrontando com a propriedade de , com azimute de 275°29'16" por uma distância de 10,59m até o vértice -P-0088, de coordenadas N 7.364.810,810m e E 583.673,321m; deste segue confrontando com a propriedade de , com azimute de 157°12'29" por uma distância de 6,56m até o vértice -P-0089, de coordenadas N 7.364.804,759m e E 583.675,863m; deste segue confrontando com a propriedade de , com azimute de 157°12'29" por uma distância de 11,79m até o vértice -P-0090, de coordenadas N 7.364.793,891m e E 583.680,430m; deste segue confrontando com a propriedade de , com azimute de 174°43'35" por uma distância de 3,08m até o vértice -P-0091, de coordenadas N 7.364.790,824m e E 583.680,713m; deste segue confrontando com a propriedade de , com azimute de 204°19'23" por uma distância de 8,83m até o vértice -P-0092, de





coordenadas N 7.364.782,780m e E 583.677,077m; deste segue confrontando com a propriedade de , com azimute de 234°26'48" por uma distância de 9,82m até o vértice -P-0093, de coordenadas N 7.364.777,070m e E 583.669,089m; deste segue confrontando com a propriedade de , com azimute de 244°40'12" por uma distância de 14,59m até o vértice -P-0094, de coordenadas N 7.364.770,829m e E 583.655,904m; deste segue confrontando com a propriedade de , com azimute de 250°30'00" por uma distância de 18,49m até o vértice -P-0095, de coordenadas N 7.364.764,658m e E 583.638,477m; deste segue confrontando com a propriedade de , com azimute de 250°30'00" por uma distância de 12,62m até o vértice -P-0096, de coordenadas N 7.364.760,447m e E 583.626,586m; deste segue confrontando com a propriedade de , com azimute de 234°05'29" por uma distância de 35,20m até o vértice -P-0097, de coordenadas N 7.364.739,801m e E 583.598,073m; deste segue confrontando com a propriedade de , com azimute de 252°38'44" por uma distância de 59,21m até o vértice -P-0098, de coordenadas N 7.364.722,141m e E 583.541,563m; deste segue confrontando com a propriedade de , com azimute de 233°53'04" por uma distância de 53,93m até o vértice -P-0099, de coordenadas N 7.364.690,351m e E 583.497,993m; deste segue confrontando com a propriedade de , com azimute de 222°49'14" por uma distância de 65,82m até o vértice -P-0100, de coordenadas N 7.364.642,071m e E 583.453,253m; deste segue confrontando com a propriedade de , com azimute de 210°22'31" por uma distância de 39,57m até o vértice -P-0101, de coordenadas N 7.364.607,931m e E 583.433,243m; deste segue confrontando com a propriedade de , com azimute de 187°28'43" por uma distância de 190,01m até o vértice -P-0102, de coordenadas N 7.364.419,541m e E 583.408,513m; deste segue confrontando com a propriedade de , com azimute de 191°36'44" por uma distância de 50,32m até o vértice -P-0103, de coordenadas N 7.364.370,253m e E 583.398,384m; deste segue confrontando com a propriedade de , com azimute de 200°38'50" por uma distância de 43,20m até o vértice -P-0104, de coordenadas N 7.364.329,831m e E 583.383,153m; deste segue confrontando com a propriedade de , com azimute de 157°26'48" por uma distância de 578,84m até o vértice -P-0105, de coordenadas N 7.363.795,260m e E 583.605,163m; deste segue confrontando com a propriedade de , com azimute de 148°28'25" por uma distância de 42,09m até o vértice -P-0106, de coordenadas N 7.363.759,380m e E 583.627,173m; deste segue confrontando com a propriedade de , com azimute de 141°37'26" por uma distância de 27,77m até o vértice -P-0107, de coordenadas N 7.363.737,610m e E 583.644,413m; deste segue confrontando com a propriedade de , com azimute de 148°07'37" por uma distância de 476,90m até o vértice -P-0108, de coordenadas N 7.363.332,620m e E 583.896,233m; deste segue confrontando com a propriedade de , com azimute de 156°22'30" por uma distância de 45,34m até o vértice -P-0109, de coordenadas N 7.363.291,080m e E 583.914,403m; deste segue confrontando com a propriedade de , com azimute de 173°28'58" por uma distância de 45,73m até o vértice -P-0110, de coordenadas N 7.363.245,650m e E 583.919,593m; deste segue confrontando com a propriedade de , com azimute de 159°50'33" por uma distância de 40,39m até o vértice -P-0111, de coordenadas N 7.363.207,730m e E 583.933,513m; deste segue confrontando com a propriedade de , com azimute de 142°28'59" por uma distância de 109,29m até o vértice -P-0112, de coordenadas N 7.363.121,040m e E 584.000,073m; deste segue confrontando com a propriedade de , com azimute de 138°41'25" por uma distância de 57,02m até o vértice -P-0113, de coordenadas N 7.363.078,210m e E 584.037,713m; deste segue confrontando com a propriedade de , com azimute de 163°44'13" por uma distância de 32,46m até o vértice -P-0114, de coordenadas N 7.363.047,050m e E 584.046,803m; deste segue confrontando com a propriedade de , com azimute de 183°00'30" por uma distância de 53,92m até o vértice -P-0115, de coordenadas N 7.362.993,200m e E 584.043,973m; deste segue confrontando com a propriedade de , com azimute de 179°55'37" por uma distância de 745,60m até o vértice -P-0116, de coordenadas N 7.362.247,603m e E 584.044,922m; deste segue confrontando com a propriedade de , com azimute de 281°20'40" por uma distância de 65,62m até o vértice -P-0117, de coordenadas





N 7.362.260,511m e E 583.980,582m; deste segue confrontando com a propriedade de , com azimute de 323°35'38" por uma distância de 120,96m até o vértice -P-0118, de coordenadas N 7.362.357,865m e E 583.908,790m; deste segue confrontando com a propriedade de , com azimute de 293°55'59" por uma distância de 34,62m até o vértice -P-0119, de coordenadas N 7.362.371,909m e E 583.877,149m; deste segue confrontando com a propriedade de , com azimute de 265°36'26" por uma distância de 50,48m até o vértice -P-0120, de coordenadas N 7.362.368,042m e E 583.826,818m; deste segue confrontando com a propriedade de , com azimute de 224°56'07" por uma distância de 158,12m até o vértice -P-0121, de coordenadas N 7.362.256,110m e E 583.715,138m; deste segue confrontando com a propriedade de , com azimute de 204°17'11" por uma distância de 107,93m até o vértice -P-0122, de coordenadas N 7.362.157,735m e E 583.670,748m; deste segue confrontando com a propriedade de , com azimute de 194°57'04" por uma distância de 75,74m até o vértice -P-0123, de coordenadas N 7.362.084,563m e E 583.651,209m; deste segue confrontando com a propriedade de , com azimute de 185°12'05" por uma distância de 61,52m até o vértice -P-0124, de coordenadas N 7.362.023,299m e E 583.645,632m; deste segue confrontando com a propriedade de , com azimute de 209°46'45" por uma distância de 47,47m até o vértice -P-0125, de coordenadas N 7.361.982,097m e E 583.622,055m; deste segue confrontando com a propriedade de , com azimute de 234°11'40" por uma distância de 60,36m até o vértice -P-0126, de coordenadas N 7.361.946,787m e E 583.573,107m; deste segue confrontando com a propriedade de , com azimute de 246°49'49" por uma distância de 50,12m até o vértice -P-0127, de coordenadas N 7.361.927,065m e E 583.527,025m; deste segue confrontando com a propriedade de , com azimute de 262°53'04" por uma distância de 51,48m até o vértice -P-0128, de coordenadas N 7.361.920,688m e E 583.475,944m; deste segue confrontando com a propriedade de , com azimute de 282°30'44" por uma distância de 56,97m até o vértice -P-0129, de coordenadas N 7.361.933,031m e E 583.420,326m; deste segue confrontando com a propriedade de , com azimute de 296°31'59" por uma distância de 39,83m até o vértice -P-0130, de coordenadas N 7.361.950,822m e E 583.384,695m; deste segue confrontando com a propriedade de , com azimute de 300°55'43" por uma distância de 21,90m até o vértice -P-0131, de coordenadas N 7.361.962,079m e E 583.365,907m; deste segue confrontando com a propriedade de , com azimute de 265°14'35" por uma distância de 45,43m até o vértice -P-0132, de coordenadas N 7.361.958,311m e E 583.320,633m; deste segue confrontando com a propriedade de , com azimute de 236°20'48" por uma distância de 40,71m até o vértice -P-0133, de coordenadas N 7.361.935,754m e E 583.286,750m; deste segue confrontando com a propriedade de , com azimute de 209°22'34" por uma distância de 117,65m até o vértice -P-0134, de coordenadas N 7.361.833,230m e E 583.229,037m; deste segue confrontando com a propriedade de , com azimute de 156°50'09" por uma distância de 58,63m até o vértice -P-0135, de coordenadas N 7.361.779,323m e E 583.252,102m; deste segue confrontando com a propriedade de , com azimute de 183°34'24" por uma distância de 177,14m até o vértice -P-0136, de coordenadas N 7.361.602,525m e E 583.241,061m; deste segue confrontando com a propriedade de , com azimute de 194°03'17" por uma distância de 74,78m até o vértice -P-0137, de coordenadas N 7.361.529,985m e E 583.222,902m; deste segue confrontando com a propriedade de , com azimute de 222°55'07" por uma distância de 203,59m até o vértice -P-0138, de coordenadas N 7.361.380,893m e E 583.084,266m; deste segue confrontando com a propriedade de , com azimute de 231°22'44" por uma distância de 64,59m até o vértice -P-0139, de coordenadas N 7.361.340,579m e E 583.033,805m; deste segue confrontando com a propriedade de , com azimute de 221°40'23" por uma distância de 66,92m até o vértice -P-0140, de coordenadas N 7.361.290,596m e E 582.989,314m; deste segue confrontando com a propriedade de , com azimute de 246°49'48" por uma distância de 78,40m até o vértice -P-0141, de coordenadas N 7.361.259,749m e E 582.917,237m; deste segue confrontando com a propriedade de , com azimute de 223°48'33" por uma distância de 117,78m até o vértice -P-0142,





de coordenadas N 7.361.174,752m e E 582.835,702m; deste segue confrontando com a propriedade de , com azimute de 249°28'13" por uma distância de 88,09m até o vértice -P-0143, de coordenadas N 7.361.143,860m e E 582.753,207m; deste segue confrontando com a propriedade de , com azimute de 225°02'23" por uma distância de 57,35m até o vértice -P-0144, de coordenadas N 7.361.103,334m e E 582.712,625m; deste segue confrontando com a propriedade de , com azimute de 243°27'59" por uma distância de 49,16m até o vértice -P-0145, de coordenadas N 7.361.081,373m e E 582.668,643m; deste segue confrontando com a propriedade de , com azimute de 233°41'26" por uma distância de 218,47m até o vértice -P-0146, de coordenadas N 7.360.952,008m e E 582.492,594m; deste segue confrontando com a propriedade de , com azimute de 239°46'41" por uma distância de 73,55m até o vértice -P-0147, de coordenadas N 7.360.914,989m e E 582.429,044m; deste segue confrontando com a propriedade de , com azimute de 236°20'48" por uma distância de 54,20m até o vértice -P-0148, de coordenadas N 7.360.884,951m e E 582.383,925m; deste segue confrontando com a propriedade de , com azimute de 200°25'44" por uma distância de 137,21m até o vértice -P-0149, de coordenadas N 7.360.756,368m e E 582.336,032m; deste segue confrontando com a propriedade de , com azimute de 110°51'27" por uma distância de 84,33m até o vértice -P-0150, de coordenadas N 7.360.726,344m e E 582.414,831m; deste segue confrontando com a propriedade de , com azimute de 110°51'27" por uma distância de 420,78m até o vértice -P-0151, de coordenadas N 7.360.576,528m e E 582.808,036m; deste segue confrontando com a propriedade de , com azimute de 110°51'27" por uma distância de 177,39m até o vértice -P-0152, de coordenadas N 7.360.513,368m e E 582.973,804m; deste segue confrontando com a propriedade de , com azimute de 131°09'45" por uma distância de 58,13m até o vértice -P-0153, de coordenadas N 7.360.475,105m e E 583.017,570m; deste segue confrontando com a propriedade de , com azimute de 213°43'37" por uma distância de 72,80m até o vértice -P-0154, de coordenadas N 7.360.414,559m e E 582.977,150m; deste segue confrontando com a propriedade de , com azimute de 213°45'42" por uma distância de 210,23m até o vértice -P-0155, de coordenadas N 7.360.239,781m e E 582.860,315m; deste segue confrontando com a propriedade de , com azimute de 206°35'49" por uma distância de 102,86m até o vértice -P-0156, de coordenadas N 7.360.147,805m e E 582.814,263m; deste segue confrontando com a propriedade de , com azimute de 221°40'23" por uma distância de 95,89m até o vértice -P-0157, de coordenadas N 7.360.076,183m e E 582.750,511m; deste segue confrontando com a propriedade de , com azimute de 230°44'59" por uma distância de 110,26m até o vértice -P-0158, de coordenadas N 7.360.006,417m e E 582.665,123m; deste segue confrontando com a propriedade de , com azimute de 239°04'16" por uma distância de 89,55m até o vértice -P-0159, de coordenadas N 7.359.960,393m e E 582.588,311m; deste segue confrontando com a propriedade de , com azimute de 325°47'16" por uma distância de 62,17m até o vértice -P-0160, de coordenadas N 7.360.011,805m e E 582.553,356m; deste segue confrontando com a propriedade de , com azimute de 347°22'52" por uma distância de 67,59m até o vértice -P-0161, de coordenadas N 7.360.077,764m e E 582.538,589m; deste segue confrontando com a propriedade de , com azimute de 286°45'03" por uma distância de 281,73m até o vértice -P-0162, de coordenadas N 7.360.158,961m e E 582.268,816m; deste segue confrontando com a propriedade de , com azimute de 287°00'52" por uma distância de 569,16m até o vértice -P-0163, de coordenadas N 7.360.325,502m e E 581.724,571m; deste segue confrontando com a propriedade de , com azimute de 284°24'37" por uma distância de 111,97m até o vértice -P-0164, de coordenadas N 7.360.353,368m e E 581.616,122m; deste segue confrontando com a propriedade de , com azimute de 259°04'17" por uma distância de 3,40m até o vértice -P-0165, de coordenadas N 7.360.352,723m e E 581.612,780m; deste segue confrontando com a propriedade de , com azimute de 229°05'14" por uma distância de 14,05m até o vértice -P-0166, de coordenadas N 7.360.343,522m e E 581.602,163m; deste segue confrontando com a propriedade de , com azimute de 212°48'04" por uma distância de 10,13m até o





vértice -P-0167, de coordenadas N 7.360.335,007m e E 581.596,675m; deste segue confrontando com a propriedade de , com azimute de 218°32'57" por uma distância de 11,55m até o vértice -P-0168, de coordenadas N 7.360.325,974m e E 581.589,477m; deste segue confrontando com a propriedade de , com azimute de 231°16'35" por uma distância de 11,37m até o vértice -P-0169, de coordenadas N 7.360.318,859m e E 581.580,604m; deste segue confrontando com a propriedade de , com azimute de 235°16'02" por uma distância de 19,97m até o vértice -P-0170, de coordenadas N 7.360.307,484m e E 581.564,196m; deste segue confrontando com a propriedade de , com azimute de 213°22'07" por uma distância de 14,64m até o vértice -P-0171, de coordenadas N 7.360.295,259m e E 581.556,145m; deste segue confrontando com a propriedade de , com azimute de 223°19'07" por uma distância de 17,64m até o vértice -P-0172, de coordenadas N 7.360.282,425m e E 581.544,043m; deste segue confrontando com a propriedade de , com azimute de 212°56'49" por uma distância de 18,14m até o vértice -P-0173, de coordenadas N 7.360.267,202m e E 581.534,177m; deste segue confrontando com a propriedade de , com azimute de 205°29'34" por uma distância de 5,31m até o vértice -P-0174, de coordenadas N 7.360.262,411m e E 581.531,893m; deste segue confrontando com a propriedade de , com azimute de 220°57'29" por uma distância de 16,58m até o vértice -P-0175, de coordenadas N 7.360.249,891m e E 581.521,025m; deste segue confrontando com a propriedade de , com azimute de 227°26'30" por uma distância de 10,12m até o vértice -P-0176, de coordenadas N 7.360.243,048m e E 581.513,572m; deste segue confrontando com a propriedade de , com azimute de 243°08'08" por uma distância de 6,03m até o vértice -P-0177, de coordenadas N 7.360.240,323m e E 581.508,194m; deste segue confrontando com a propriedade de , com azimute de 221°36'39" por uma distância de 19,19m até o vértice -P-0178, de coordenadas N 7.360.225,977m e E 581.495,452m; deste segue confrontando com a propriedade de , com azimute de 208°42'53" por uma distância de 11,86m até o vértice -P-0179, de coordenadas N 7.360.215,578m e E 581.489,755m; deste segue confrontando com a propriedade de , com azimute de 204°30'34" por uma distância de 15,49m até o vértice -P-0180, de coordenadas N 7.360.201,484m e E 581.483,329m; deste segue confrontando com a propriedade de , com azimute de 221°16'48" por uma distância de 17,50m até o vértice -P-0181, de coordenadas N 7.360.188,335m e E 581.471,786m; deste segue confrontando com a propriedade de , com azimute de 219°27'37" por uma distância de 12,17m até o vértice -P-0182, de coordenadas N 7.360.178,940m e E 581.464,052m; deste segue confrontando com a propriedade de , com azimute de 228°39'39" por uma distância de 5,38m até o vértice -P-0183, de coordenadas N 7.360.175,387m e E 581.460,014m; deste segue confrontando com a propriedade de , com azimute de 216°28'26" por uma distância de 11,98m até o vértice -P-0184, de coordenadas N 7.360.165,754m e E 581.452,892m; deste segue confrontando com a propriedade de , com azimute de 221°51'04" por uma distância de 13,26m até o vértice -P-0185, de coordenadas N 7.360.155,880m e E 581.444,048m; deste segue confrontando com a propriedade de , com azimute de 239°54'14" por uma distância de 8,87m até o vértice -P-0186, de coordenadas N 7.360.151,433m e E 581.436,374m; deste segue confrontando com a propriedade de , com azimute de 227°02'43" por uma distância de 6,45m até o vértice -P-0187, de coordenadas N 7.360.147,036m e E 581.431,652m; deste segue confrontando com a propriedade de , com azimute de 124°24'37" por uma distância de 111,85m até o vértice -P-0188, de coordenadas N 7.360.083,827m e E 581.523,932m; deste segue confrontando com a propriedade de , com azimute de 181°17'17" por uma distância de 267,63m até o vértice -P-0189, de coordenadas N 7.359.816,263m e E 581.517,916m; deste segue confrontando com a propriedade de , com azimute de 199°01'01" por uma distância de 68,21m até o vértice -P-0190, de coordenadas N 7.359.751,775m e E 581.495,690m; deste segue confrontando com a propriedade de , com azimute de 173°31'04" por uma distância de 235,08m até o vértice -P-0191, de coordenadas N 7.359.518,199m e E 581.522,229m; deste segue confrontando com a propriedade de , com azimute de 214°57'04" por uma distância de 385,17m até





o vértice -P-0192, de coordenadas N 7.359.202,495m e E 581.301,573m; deste segue confrontando com a propriedade de , com azimute de 280°37'31" por uma distância de 122,37m até o vértice -P-0193, de coordenadas N 7.359.225,058m e E 581.181,301m; deste segue confrontando com a propriedade de , com azimute de 260°13'11" por uma distância de 19,25m até o vértice -P-0194, de coordenadas N 7.359.221,788m e E 581.162,331m; deste segue confrontando com a propriedade de , com azimute de 255°07'18" por uma distância de 33,88m até o vértice -P-0195, de coordenadas N 7.359.213,088m e E 581.129,584m; deste segue confrontando com a propriedade de , com azimute de 208°41'50" por uma distância de 322,34m até o vértice -P-0196, de coordenadas N 7.358.930,338m e E 580.974,801m; deste segue confrontando com a propriedade de , com azimute de 199°40'43" por uma distância de 109,99m até o vértice -P-0197, de coordenadas N 7.358.826,768m e E 580.937,761m; deste segue confrontando com a propriedade de , com azimute de 185°12'17" por uma distância de 101,42m até o vértice -P-0198, de coordenadas N 7.358.725,768m e E 580.928,561m; deste segue confrontando com a propriedade de , com azimute de 170°00'03" por uma distância de 110,00m até o vértice -P-0199, de coordenadas N 7.358.617,438m e E 580.947,661m; deste segue confrontando com a propriedade de , com azimute de 155°02'48" por uma distância de 177,78m até o vértice -P-0200, de coordenadas N 7.358.456,258m e E 581.022,661m; deste segue confrontando com a propriedade de , com azimute de 298°33'45" por uma distância de 458,95m até o vértice -P-0201, de coordenadas N 7.358.675,688m e E 580.619,571m; deste segue confrontando com a propriedade de , com azimute de 321°15'12" por uma distância de 101,79m até o vértice -P-0202, de coordenadas N 7.358.755,078m e E 580.555,861m; deste segue confrontando com a propriedade de , com azimute de 239°25'11" por uma distância de 91,46m até o vértice -P-0203, de coordenadas N 7.358.708,548m e E 580.477,121m; deste segue confrontando com a propriedade de , com azimute de 275°58'46" por uma distância de 112,79m até o vértice -P-0204, de coordenadas N 7.358.720,298m e E 580.364,940m; deste segue confrontando com a propriedade de , com azimute de 296°30'40" por uma distância de 142,82m até o vértice -P-0205, de coordenadas N 7.358.784,048m e E 580.237,140m; deste segue confrontando com a propriedade de , com azimute de 57°28'51" por uma distância de 700,49m até o vértice -P-0206, de coordenadas N 7.359.160,620m e E 580.827,803m; deste segue confrontando com a propriedade de , com azimute de 28°22'54" por uma distância de 230,74m em curva com raio de 390,917m até o vértice -P-0207, de coordenadas N 7.359.360,693m e E 580.935,900m; deste segue confrontando com a propriedade de , com azimute de 20°46'49" por uma distância de 101,99m até o vértice -P-0208, de coordenadas N 7.359.456,048m e E 580.972,085m; deste segue confrontando com a propriedade de , com azimute de 1°53'57" por uma distância de 231,30m em curva com raio de 411,973m até o vértice -P-0209, de coordenadas N 7.359.684,199m e E 580.979,650m; deste segue confrontando com a propriedade de , com azimute de 5°37'41" por uma distância de 279,27m até o vértice -P-0210, de coordenadas N 7.359.962,122m e E 581.007,037m; deste segue confrontando com a propriedade de , com azimute de 17°30'02" por uma distância de 423,78m em curva com raio de 1446,914m até o vértice -P-0211, de coordenadas N 7.360.364,844m e E 581.134,019m; deste segue confrontando com a propriedade de , com azimute de 18°03'12" por uma distância de 407,97m até o vértice -P-0212, de coordenadas N 7.360.752,729m e E 581.260,449m; deste segue confrontando com a propriedade de , com azimute de 18°03'32" por uma distância de 99,70m até o vértice -P-0213, de coordenadas N 7.360.847,521m e E 581.291,356m; deste segue confrontando com a propriedade de , com azimute de 16°02'48" por uma distância de 222,76m até o vértice -P-0214, de coordenadas N 7.361.061,599m e E 581.352,930m; deste segue confrontando com a propriedade de , com azimute de 353°33'08" por uma distância de 567,41m até o vértice -P-0215, de coordenadas N 7.361.625,421m e E 581.289,210m; deste segue confrontando com a propriedade de , com azimute de 2°43'49" por uma distância de 188,26m até o vértice -P-0216,





de coordenadas N 7.361.813,469m e E 581.298,178m; deste segue confrontando com a propriedade de , com azimute de 355°51'04" por uma distância de 58,14m até o vértice -P-0217, de coordenadas N 7.361.871,460m e E 581.293,971m; deste segue confrontando com a propriedade de , com azimute de 351°43'40" por uma distância de 41,08m até o vértice -P-0218, de coordenadas N 7.361.912,110m e E 581.288,061m; deste segue confrontando com a propriedade de , com azimute de 336°45'35" por uma distância de 23,52m até o vértice -P-0219, de coordenadas N 7.361.933,720m e E 581.278,781m; deste segue confrontando com a propriedade de , com azimute de 324°42'59" por uma distância de 81,28m até o vértice -P-0220, de coordenadas N 7.362.000,070m e E 581.231,831m; deste segue confrontando com a propriedade de , com azimute de 335°39'52" por uma distância de 28,85m até o vértice -P-0221, de coordenadas N 7.362.026,360m e E 581.219,941m; deste segue confrontando com a propriedade de , com azimute de 346°14'28" por uma distância de 63,15m até o vértice -P-0222, de coordenadas N 7.362.087,700m e E 581.204,921m; deste segue confrontando com a propriedade de , com azimute de 355°47'38" por uma distância de 128,02m até o vértice -P-0223, de coordenadas N 7.362.215,380m e E 581.195,531m; deste segue confrontando com a propriedade de , com azimute de 337°36'47" por uma distância de 261,30m até o vértice -P-0224, de coordenadas N 7.362.456,990m e E 581.096,011m; deste segue confrontando com a propriedade de , com azimute de 345°49'02" por uma distância de 117,50m até o vértice -P-0225, de coordenadas N 7.362.570,910m e E 581.067,221m; deste segue confrontando com a propriedade de , com azimute de 338°11'50" por uma distância de 77,51m até o vértice -P-0226, de coordenadas N 7.362.642,880m e E 581.038,431m; deste segue confrontando com a propriedade de , com azimute de 325°54'32" por uma distância de 49,13m até o vértice -P-0227, de coordenadas N 7.362.683,570m e E 581.010,891m; deste segue confrontando com a propriedade de , com azimute de 314°59'31" por uma distância de 51,34m até o vértice -P-0228, de coordenadas N 7.362.719,870m e E 580.974,581m; deste segue confrontando com a propriedade de , com azimute de 305°18'05" por uma distância de 68,25m até o vértice -P-0229, de coordenadas N 7.362.759,310m e E 580.918,881m; deste segue confrontando com a propriedade de , com azimute de 315°34'24" por uma distância de 43,81m até o vértice -P-0230, de coordenadas N 7.362.790,600m e E 580.888,211m; deste segue confrontando com a propriedade de , com azimute de 332°36'02" por uma distância de 19,04m até o vértice -P-0231, de coordenadas N 7.362.807,500m e E 580.879,451m; deste segue confrontando com a propriedade de , com azimute de 347°48'26" por uma distância de 103,74m até o vértice -P-0232, de coordenadas N 7.362.908,900m e E 580.857,541m; deste segue confrontando com a propriedade de , com azimute de 349°09'16" por uma distância de 39,67m até o vértice -P-0233, de coordenadas N 7.362.947,861m e E 580.850,077m; deste segue confrontando com a propriedade de , com azimute de 60°11'30" por uma distância de 558,84m até o vértice -P-0234, de coordenadas N 7.363.225,659m e E 581.334,976m; deste segue confrontando com a propriedade de , com azimute de 6°40'14" por uma distância de 26,87m até o vértice -P-0235, de coordenadas N 7.363.252,349m e E 581.338,097m; deste segue confrontando com a propriedade de , com azimute de 336°09'40" por uma distância de 252,52m até o vértice -P-0236, de coordenadas N 7.363.483,327m e E 581.236,037m; deste segue confrontando com a propriedade de , com azimute de 32°11'05" por uma distância de 104,83m até o vértice -P-0237, de coordenadas N 7.363.572,052m e E 581.291,877m; deste segue confrontando com a propriedade de , com azimute de 13°47'03" por uma distância de 19,38m até o vértice -P-0238, de coordenadas N 7.363.590,869m e E 581.296,494m; deste segue confrontando com a propriedade de , com azimute de 360°00'00" por uma distância de 15,20m até o vértice -P-0239, de coordenadas N 7.363.606,065m e E 581.296,494m; deste segue confrontando com a propriedade de , com azimute de 347°58'12" por uma distância de 9,23m até o vértice -P-0240, de coordenadas N 7.363.615,095m e E 581.294,569m; deste segue confrontando com a propriedade de , com azimute de 328°35'50" por uma distância de 11,73m até o





vértice -P-0241, de coordenadas N 7.363.625,111m e E 581.288,455m; deste segue confrontando com a propriedade de , com azimute de 316°15'48" por uma distância de 10,36m até o vértice -P-0242, de coordenadas N 7.363.632,595m e E 581.281,293m; deste segue confrontando com a propriedade de , com azimute de 313°05'31" por uma distância de 21,36m até o vértice -P-0243, de coordenadas N 7.363.647,186m e E 581.265,697m; deste segue confrontando com a propriedade de , com azimute de 314°20'45" por uma distância de 16,93m até o vértice -P-0244, de coordenadas N 7.363.659,018m e E 581.253,592m; deste segue confrontando com a propriedade de , com azimute de 320°22'14" por uma distância de 12,61m até o vértice -P-0245, de coordenadas N 7.363.668,728m e E 581.245,551m; deste segue confrontando com a propriedade de , com azimute de 301°15'54" por uma distância de 10,54m até o vértice -P-0246, de coordenadas N 7.363.674,200m e E 581.236,538m; deste segue confrontando com a propriedade de , com azimute de 290°00'25" por uma distância de 10,06m até o vértice -P-0247, de coordenadas N 7.363.677,643m e E 581.227,083m; deste segue confrontando com a propriedade de , com azimute de 302°34'06" por uma distância de 12,79m até o vértice -P-0248, de coordenadas N 7.363.684,529m e E 581.216,303m; deste segue confrontando com a propriedade de , com azimute de 302°34'06" por uma distância de 7,65m até o vértice -P-0249, de coordenadas N 7.363.688,647m e E 581.209,855m; deste segue confrontando com a propriedade de , com azimute de 312°33'07" por uma distância de 13,95m até o vértice -P-0250, de coordenadas N 7.363.698,084m e E 581.199,576m; deste segue confrontando com a propriedade de , com azimute de 317°57'31" por uma distância de 14,38m até o vértice -P-0251, de coordenadas N 7.363.708,765m e E 581.189,944m; deste segue confrontando com a propriedade de , com azimute de 304°08'05" por uma distância de 11,96m até o vértice -P-0252, de coordenadas N 7.363.715,474m e E 581.180,049m; deste segue confrontando com a propriedade de , com azimute de 292°27'39" por uma distância de 9,36m até o vértice -P-0253, de coordenadas N 7.363.719,048m e E 581.171,402m; deste segue confrontando com a propriedade de , com azimute de 280°04'57" por uma distância de 13,26m até o vértice -P-0254, de coordenadas N 7.363.721,370m e E 581.158,344m; deste segue confrontando com a propriedade de , com azimute de 270°00'00" por uma distância de 11,07m até o vértice -P-0255, de coordenadas N 7.363.721,370m e E 581.147,277m; deste segue confrontando com a propriedade de , com azimute de 270°54'02" por uma distância de 10,91m até o vértice -P-0256, de coordenadas N 7.363.721,541m e E 581.136,367m; deste segue confrontando com a propriedade de , com azimute de 256°48'35" por uma distância de 9,22m até o vértice -P-0257, de coordenadas N 7.363.719,438m e E 581.127,391m; deste segue confrontando com a propriedade de , com azimute de 249°25'50" por uma distância de 11,18m até o vértice -P-0258, de coordenadas N 7.363.715,509m e E 581.116,921m; deste segue confrontando com a propriedade de , com azimute de 248°15'48" por uma distância de 7,32m até o vértice -P-0259, de coordenadas N 7.363.712,797m e E 581.110,119m; deste segue confrontando com a propriedade de , com azimute de 244°08'02" por uma distância de 12,57m até o vértice -P-0260, de coordenadas N 7.363.707,311m e E 581.098,804m; deste segue confrontando com a propriedade de , com azimute de 236°04'08" por uma distância de 9,83m até o vértice -P-0261, de coordenadas N 7.363.701,825m e E 581.090,649m; deste segue confrontando com a propriedade de , com azimute de 236°04'08" por uma distância de 13,49m até o vértice -P-0262, de coordenadas N 7.363.694,297m e E 581.079,460m; deste segue confrontando com a propriedade de , com azimute de 252°18'54" por uma distância de 3,86m até o vértice -P-0263, de coordenadas N 7.363.693,125m e E 581.075,783m; deste segue confrontando com a propriedade de , com azimute de 279°40'17" por uma distância de 6,64m até o vértice -P-0264, de coordenadas N 7.363.694,240m e E 581.069,240m; deste segue confrontando com a propriedade de , com azimute de 298°02'51" por uma distância de 6,61m até o vértice -P-0265, de coordenadas N 7.363.697,347m e E 581.063,408m; deste segue confrontando com a propriedade de , com azimute de 338°39'44" por uma distância de 4,89m até o vértice -P-0266, de





coordenadas N 7.363.701,897m e E 581.061,630m; deste segue confrontando com a propriedade de , com azimute de 342°07'39" por uma distância de 5,58m até o vértice -P-0267, de coordenadas N 7.363.707,209m e E 581.059,917m; deste segue confrontando com a propriedade de , com azimute de 335°09'17" por uma distância de 5,57m até o vértice -P-0268, de coordenadas N 7.363.712,262m e E 581.057,578m; deste segue confrontando com a propriedade de , com azimute de 350°23'11" por uma distância de 4,43m até o vértice -P-0269, de coordenadas N 7.363.716,630m e E 581.056,838m; deste segue confrontando com a propriedade de , com azimute de 348°02'59" por uma distância de 6,19m até o vértice -P-0270, de coordenadas N 7.363.722,683m e E 581.055,557m; deste segue confrontando com a propriedade de , com azimute de 345°06'42" por uma distância de 12,48m até o vértice -P-0271, de coordenadas N 7.363.734,739m e E 581.052,352m; deste segue confrontando com a propriedade de , com azimute de 338°10'38" por uma distância de 23,13m até o vértice -P-0272, de coordenadas N 7.363.756,207m e E 581.043,755m; deste segue confrontando com a propriedade de , com azimute de 328°23'31" por uma distância de 24,96m até o vértice -P-0273, de coordenadas N 7.363.777,468m e E 581.030,671m; deste segue confrontando com a propriedade de , com azimute de 328°23'31" por uma distância de 6,15m até o vértice -P-0274, de coordenadas N 7.363.782,710m e E 581.027,445m; deste segue confrontando com a propriedade de , com azimute de 341°19'02" por uma distância de 17,88m até o vértice -P-0275, de coordenadas N 7.363.799,652m e E 581.021,716m; deste segue confrontando com a propriedade de , com azimute de 347°22'09" por uma distância de 18,85m até o vértice -P-0276, de coordenadas N 7.363.818,043m e E 581.017,595m; deste segue confrontando com a propriedade de , com azimute de 351°29'36" por uma distância de 26,63m até o vértice -P-0277, de coordenadas N 7.363.844,382m e E 581.013,655m; deste segue confrontando com a propriedade de , com azimute de 308°18'40" por uma distância de 6,15m até o vértice -P-0278, de coordenadas N 7.363.848,193m e E 581.008,832m; deste segue confrontando com a propriedade de , com azimute de 243°41'27" por uma distância de 12,99m até o vértice -P-0279, de coordenadas N 7.363.842,438m e E 580.997,191m; deste segue confrontando com a propriedade de , com azimute de 232°35'00" por uma distância de 20,06m até o vértice -P-0280, de coordenadas N 7.363.830,250m e E 580.981,259m; deste segue confrontando com a propriedade de , com azimute de 221°55'38" por uma distância de 20,62m até o vértice -P-0281, de coordenadas N 7.363.814,907m e E 580.967,480m; deste segue confrontando com a propriedade de , com azimute de 237°50'00" por uma distância de 13,81m até o vértice -P-0282, de coordenadas N 7.363.807,557m e E 580.955,793m; deste segue confrontando com a propriedade de , com azimute de 247°43'37" por uma distância de 15,51m até o vértice -P-0283, de coordenadas N 7.363.801,678m e E 580.941,439m; deste segue confrontando com a propriedade de , com azimute de 266°39'55" por uma distância de 22,17m até o vértice -P-0284, de coordenadas N 7.363.800,388m e E 580.919,308m; deste segue confrontando com a propriedade de , com azimute de 289°07'09" por uma distância de 15,92m até o vértice -P-0285, de coordenadas N 7.363.805,604m e E 580.904,262m; deste segue confrontando com a propriedade de , com azimute de 289°07'09" por uma distância de 11,70m até o vértice -P-0286, de coordenadas N 7.363.809,436m e E 580.893,209m; deste segue confrontando com a propriedade de , com azimute de 256°14'53" por uma distância de 8,10m até o vértice -P-0287, de coordenadas N 7.363.807,511m e E 580.885,343m; deste segue confrontando com a propriedade de , com azimute de 229°29'23" por uma distância de 11,22m até o vértice -P-0288, de coordenadas N 7.363.800,220m e E 580.876,809m; deste segue confrontando com a propriedade de , com azimute de 235°28'02" por uma distância de 13,00m até o vértice -P-0289, de coordenadas N 7.363.792,851m e E 580.866,101m; deste segue confrontando com a propriedade de , com azimute de 235°28'02" por uma distância de 8,98m até o vértice -P-0290, de coordenadas N 7.363.787,759m e E 580.858,701m; deste segue confrontando com a propriedade de , com azimute de 251°04'51" por uma distância de 7,52m até o vértice -P-0291, de coordenadas N





7.363.785,319m e E 580.851,584m; deste segue confrontando com a propriedade de , com azimute de 278°01'02" por uma distância de 8,46m até o vértice -P-0292, de coordenadas N 7.363.786,499m e E 580.843,208m; deste segue confrontando com a propriedade de , com azimute de 293°06'34" por uma distância de 12,59m até o vértice -P-0293, de coordenadas N 7.363.791,440m e E 580.831,629m; deste segue confrontando com a propriedade de , com azimute de 293°06'34" por uma distância de 10,75m até o vértice -P-0294, de coordenadas N 7.363.795,658m e E 580.821,745m; deste segue confrontando com a propriedade de , com azimute de 300°42'07" por uma distância de 10,93m até o vértice -P-0295, de coordenadas N 7.363.801,240m e E 580.812,343m; deste segue confrontando com a propriedade de , com azimute de 290°46'48" por uma distância de 12,42m até o vértice -P-0296, de coordenadas N 7.363.805,645m e E 580.800,735m; deste segue confrontando com a propriedade de , com azimute de 309°07'12" por uma distância de 8,21m até o vértice -P-0297, de coordenadas N 7.363.810,824m e E 580.794,367m; deste segue confrontando com a propriedade de , com azimute de 317°15'12" por uma distância de 14,20m até o vértice -P-0298, de coordenadas N 7.363.821,250m e E 580.784,730m; deste segue confrontando com a propriedade de , com azimute de 310°04'50" por uma distância de 10,75m até o vértice -P-0299, de coordenadas N 7.363.828,175m e E 580.776,502m; deste segue confrontando com a propriedade de , com azimute de 299°51'23" por uma distância de 6,11m até o vértice -P-0300, de coordenadas N 7.363.831,215m e E 580.771,206m; deste segue confrontando com a propriedade de , com azimute de 270°00'00" por uma distância de 4,51m até o vértice -P-0301, de coordenadas N 7.363.831,215m e E 580.766,697m; deste segue confrontando com a propriedade de , com azimute de 217°39'14" por uma distância de 3,41m até o vértice -P-0302, de coordenadas N 7.363.828,512m e E 580.764,612m; deste segue confrontando com a propriedade de , com azimute de 199°57'27" por uma distância de 2,67m até o vértice -P-0303, de coordenadas N 7.363.826,003m e E 580.763,701m; deste segue confrontando com a propriedade de , com azimute de 289°57'27" por uma distância de 11,76m até o vértice -P-0304, de coordenadas N 7.363.830,018m e E 580.752,646m; deste segue confrontando com a propriedade de , com azimute de 264°17'50" por uma distância de 23,13m até o vértice -P-0305, de coordenadas N 7.363.827,719m e E 580.729,631m; deste segue confrontando com a propriedade de , com azimute de 337°10'07" por uma distância de 8,95m até o vértice -P-0306, de coordenadas N 7.363.835,969m e E 580.726,158m; deste segue confrontando com a propriedade de , com azimute de 320°38'47" por uma distância de 9,69m até o vértice -P-0307, de coordenadas N 7.363.843,458m e E 580.720,015m; deste segue confrontando com a propriedade de , com azimute de 302°09'23" por uma distância de 12,38m até o vértice -P-0308, de coordenadas N 7.363.850,046m e E 580.709,537m; deste segue confrontando com a propriedade de , com azimute de 278°17'25" por uma distância de 13,15m até o vértice -P-0309, de coordenadas N 7.363.851,942m e E 580.696,528m; deste segue confrontando com a propriedade de , com azimute de 266°14'05" por uma distância de 12,92m até o vértice -P-0310, de coordenadas N 7.363.851,093m e E 580.683,638m; deste segue confrontando com a propriedade de , com azimute de 266°14'05" por uma distância de 6,89m até o vértice -P-0311, de coordenadas N 7.363.850,641m e E 580.676,763m; deste segue confrontando com a propriedade de , com azimute de 296°46'15" por uma distância de 10,23m até o vértice -P-0312, de coordenadas N 7.363.855,250m e E 580.667,628m; deste segue confrontando com a propriedade de , com azimute de 281°13'22" por uma distância de 13,00m até o vértice -P-0313, de coordenadas N 7.363.857,780m e E 580.654,875m; deste segue confrontando com a propriedade de , com azimute de 270°00'00" por uma distância de 9,14m até o vértice -P-0314, de coordenadas N 7.363.857,780m e E 580.645,739m; deste segue confrontando com a propriedade de , com azimute de 236°02'22" por uma distância de 9,71m até o vértice -P-0315, de coordenadas N 7.363.852,358m e E 580.637,689m; deste segue confrontando com a propriedade de , com azimute de 191°13'18" por uma distância de 10,69m até o vértice -P-0316, de coordenadas N 7.363.841,877m





e E 580.635,610m; deste segue confrontando com a propriedade de , com azimute de 157°59'29" por uma distância de 10,14m até o vértice -P-0317, de coordenadas N 7.363.832,480m e E 580.639,408m; deste segue confrontando com a propriedade de , com azimute de 157°58'44" por uma distância de 10,55m até o vértice -P-0318, de coordenadas N 7.363.822,698m e E 580.643,364m; deste segue confrontando com a propriedade de , com azimute de 171°27'16" por uma distância de 10,99m até o vértice -P-0319, de coordenadas N 7.363.811,827m e E 580.644,998m; deste segue confrontando com a propriedade de , com azimute de 171°27'16" por uma distância de 4,61m até o vértice -P-0320, de coordenadas N 7.363.807,265m e E 580.645,683m; deste segue confrontando com a propriedade de , com azimute de 194°01'03" por uma distância de 9,83m até o vértice -P-0321, de coordenadas N 7.363.797,723m e E 580.643,301m; deste segue confrontando com a propriedade de , com azimute de 284°01'03" por uma distância de 10,53m até o vértice -P-0322, de coordenadas N 7.363.800,272m e E 580.633,088m; deste segue confrontando com a propriedade de , com azimute de 260°39'37" por uma distância de 52,12m até o vértice -P-0323, de coordenadas N 7.363.791,814m e E 580.581,657m; deste segue confrontando com a propriedade de , com azimute de 350°39'37" por uma distância de 42,37m até o vértice -P-0324, de coordenadas N 7.363.833,621m e E 580.574,781m; deste segue confrontando com a propriedade de , com azimute de 295°59'35" por uma distância de 85,13m até o vértice -P-0325, de coordenadas N 7.363.870,931m e E 580.498,261m; deste segue confrontando com a propriedade de , com azimute de 297°19'33" por uma distância de 84,54m até o vértice -P-0326, de coordenadas N 7.363.909,741m e E 580.423,151m; deste segue confrontando com a propriedade de , com azimute de 327°45'49" por uma distância de 48,11m até o vértice -P-0327, de coordenadas N 7.363.950,431m e E 580.397,491m; deste segue confrontando com a propriedade de , com azimute de 349°22'33" por uma distância de 61,13m até o vértice -P-0328, de coordenadas N 7.364.010,511m e E 580.386,221m; deste segue confrontando com a propriedade de , com azimute de 319°55'33" por uma distância de 94,83m até o vértice -P-0329, de coordenadas N 7.364.083,075m e E 580.325,172m; deste segue confrontando com a propriedade de , com azimute de 264°17'22" por uma distância de 39,47m até o vértice -P-0330, de coordenadas N 7.364.079,148m e E 580.285,896m; deste segue confrontando com a propriedade de , com azimute de 319°34'55" por uma distância de 99,95m até o vértice -P-0331, de coordenadas N 7.364.155,244m e E 580.221,092m; deste segue confrontando com a propriedade de , com azimute de 320°09'44" por uma distância de 111,89m até o vértice -P-0332, de coordenadas N 7.364.241,159m e E 580.149,414m; deste segue confrontando com a propriedade de , com azimute de 290°48'24" por uma distância de 157,56m até o vértice -P-0333, de coordenadas N 7.364.297,127m e E 580.002,131m; deste segue confrontando com a propriedade de , com azimute de 358°00'53" por uma distância de 541,53m até o vértice -P-0334, de coordenadas N 7.364.838,330m e E 579.983,372m; deste segue confrontando com a propriedade de , com azimute de 105°44'20" por uma distância de 291,95m até o vértice -P-0335, de coordenadas N 7.364.759,137m e E 580.264,378m; deste segue confrontando com a propriedade de , com azimute de 75°00'45" por uma distância de 69,83m até o vértice -P-0336, de coordenadas N 7.364.777,195m e E 580.331,832m; deste segue confrontando com a propriedade de , com azimute de 95°33'46" por uma distância de 134,40m até o vértice -P-0337, de coordenadas N 7.364.764,167m e E 580.465,594m; deste segue confrontando com a propriedade de , com azimute de 59°55'27" por uma distância de 8,91m até o vértice -P-0338, de coordenadas N 7.364.768,632m e E 580.473,304m; deste segue confrontando com a propriedade de , com azimute de 37°10'15" por uma distância de 65,84m até o vértice -P-0339, de coordenadas N 7.364.821,095m e E 580.513,084m; deste segue confrontando com a propriedade de , com azimute de 301°13'14" por uma distância de 30,41m até o vértice -P-0340, de coordenadas N 7.364.836,858m e E 580.487,078m; deste segue confrontando com a propriedade de , com azimute de 297°16'05" por uma distância de 30,90m até o vértice -P-0341, de coordenadas N 7.364.851,016m





e E 580.459,610m; deste segue confrontando com a propriedade de , com azimute de 301°36'41" por uma distância de 12,18m até o vértice -P-0342, de coordenadas N 7.364.857,401m e E 580.449,236m; deste segue confrontando com a propriedade de , com azimute de 301°36'41" por uma distância de 20,80m até o vértice -P-0343, de coordenadas N 7.364.868,303m e E 580.431,522m; deste segue confrontando com a propriedade de , com azimute de 332°02'12" por uma distância de 5,29m até o vértice -P-0344, de coordenadas N 7.364.872,975m e E 580.429,042m; deste segue confrontando com a propriedade de , com azimute de 353°30'09" por uma distância de 14,67m até o vértice -P-0345, de coordenadas N 7.364.887,550m e E 580.427,382m; deste segue confrontando com a propriedade de , com azimute de 19°55'43" por uma distância de 7,05m até o vértice -P-0346, de coordenadas N 7.364.894,181m e E 580.429,786m; deste segue confrontando com a propriedade de , com azimute de 10°46'57" por uma distância de 17,92m até o vértice -P-0347, de coordenadas N 7.364.911,783m e E 580.433,138m; deste segue confrontando com a propriedade de , com azimute de 30°32'00" por uma distância de 12,98m até o vértice -P-0348, de coordenadas N 7.364.922,962m e E 580.439,732m; deste segue confrontando com a propriedade de , com azimute de 30°32'00" por uma distância de 8,67m até o vértice -P-0349, de coordenadas N 7.364.930,427m e E 580.444,135m; deste segue confrontando com a propriedade de , com azimute de 356°50'40" por uma distância de 6,08m até o vértice -P-0350, de coordenadas N 7.364.936,498m e E 580.443,800m; deste segue confrontando com a propriedade de , com azimute de 319°11'15" por uma distância de 11,57m até o vértice -P-0351, de coordenadas N 7.364.945,254m e E 580.436,239m; deste segue confrontando com a propriedade de , com azimute de 308°49'36" por uma distância de 7,59m até o vértice -P-0352, de coordenadas N 7.364.950,014m e E 580.430,325m; deste segue confrontando com a propriedade de , com azimute de 339°55'43" por uma distância de 6,16m até o vértice -P-0353, de coordenadas N 7.364.955,797m e E 580.428,212m; deste segue confrontando com a propriedade de , com azimute de 16°03'08" por uma distância de 7,64m até o vértice -P-0354, de coordenadas N 7.364.963,141m e E 580.430,325m; deste segue confrontando com a propriedade de , com azimute de 35°56'03" por uma distância de 3,82m até o vértice -P-0355, de coordenadas N 7.364.966,238m e E 580.432,569m; deste segue confrontando com a propriedade de , com azimute de 360°00'00" por uma distância de 3,27m até o vértice -P-0356, de coordenadas N 7.364.969,505m e E 580.432,569m; deste segue confrontando com a propriedade de , com azimute de 357°06'21" por uma distância de 5,46m até o vértice -P-0357, de coordenadas N 7.364.974,955m e E 580.432,294m; deste segue confrontando com a propriedade de , com azimute de 12°28'16" por uma distância de 6,33m até o vértice -P-0358, de coordenadas N 7.364.981,139m e E 580.433,661m; deste segue confrontando com a propriedade de , com azimute de 24°23'09" por uma distância de 6,71m até o vértice -P-0359, de coordenadas N 7.364.987,250m e E 580.436,432m; deste segue confrontando com a propriedade de , com azimute de 35°26'38" por uma distância de 8,68m até o vértice -P-0360, de coordenadas N 7.364.994,321m e E 580.441,465m; deste segue confrontando com a propriedade de , com azimute de 42°03'27" por uma distância de 7,37m até o vértice -P-0361, de coordenadas N 7.364.999,793m e E 580.446,402m; deste segue confrontando com a propriedade de , com azimute de 62°36'18" por uma distância de 6,38m até o vértice -P-0362, de coordenadas N 7.365.002,727m e E 580.452,064m; deste segue confrontando com a propriedade de , com azimute de 78°22'12" por uma distância de 8,57m até o vértice -P-0363, de coordenadas N 7.365.004,455m e E 580.460,459m; deste segue confrontando com a propriedade de , com azimute de 78°59'27" por uma distância de 254,06m até o vértice -P-0364, de coordenadas N 7.365.052,972m e E 580.709,841m; deste segue confrontando com a propriedade de , com azimute de 162°30'37" por uma distância de 60,56m até o vértice -P-0365, de coordenadas N 7.364.995,211m e E 580.728,041m; deste segue confrontando com a propriedade de , com azimute de 40°31'09" por uma distância de 363,67m até o vértice -P-0366, de coordenadas N 7.365.271,671m e E





580.964,321m; deste segue confrontando com a propriedade de , com azimute de 158°19'33" por uma distância de 159,67m até o vértice -P-0367, de coordenadas N 7.365.123,291m e E 581.023,291m; deste segue confrontando com a propriedade de , com azimute de 58°23'54" por uma distância de 188,45m até o vértice -P-0368, de coordenadas N 7.365.222,041m e E 581.183,795m; deste segue confrontando com a propriedade de , com azimute de 151°45'03" por uma distância de 575,86m até o vértice -P-0369, de coordenadas N 7.364.714,769m e E 581.456,353m; deste segue confrontando com a propriedade de , com azimute de 20°10'55" por uma distância de 154,90m até o vértice -P-0370, de coordenadas N 7.364.860,156m e E 581.509,793m; deste segue confrontando com a propriedade de , com azimute de 123°26'25" por uma distância de 242,25m até o vértice -P-0371, de coordenadas N 7.364.726,662m e E 581.711,939m; deste segue confrontando com a propriedade de , com azimute de 121°53'30" por uma distância de 271,59m até o vértice -P-0372, de coordenadas N 7.364.583,178m e E 581.942,530m; deste segue confrontando com a propriedade de , com azimute de 122°41'51" por uma distância de 53,90m até o vértice -P-0373, de coordenadas N 7.364.554,060m e E 581.987,889m; deste segue confrontando com a propriedade de , com azimute de 134°56'58" por uma distância de 19,04m até o vértice -P-0374, de coordenadas N 7.364.540,605m e E 582.001,368m; deste segue confrontando com a propriedade de , com azimute de 130°28'02" por uma distância de 16,71m até o vértice -P-0375, de coordenadas N 7.364.529,762m e E 582.014,079m; deste segue confrontando com a propriedade de , com azimute de 108°07'39" por uma distância de 11,62m até o vértice -P-0376, de coordenadas N 7.364.526,148m e E 582.025,119m; deste segue confrontando com a propriedade de , com azimute de 90°00'00" por uma distância de 26,25m até o vértice -P-0377, de coordenadas N 7.364.526,148m e E 582.051,372m; deste segue confrontando com a propriedade de , com azimute de 91°36'41" por uma distância de 10,35m até o vértice -P-0378, de coordenadas N 7.364.525,857m e E 582.061,714m; deste segue confrontando com a propriedade de , com azimute de 109°13'53" por uma distância de 7,75m até o vértice -P-0379, de coordenadas N 7.364.523,303m e E 582.069,034m; deste segue confrontando com a propriedade de , com azimute de 109°13'53" por uma distância de 8,29m até o vértice -P-0380, de coordenadas N 7.364.520,573m e E 582.076,861m; deste segue confrontando com a propriedade de , com azimute de 90°00'00" por uma distância de 7,57m até o vértice -P-0381, de coordenadas N 7.364.520,573m e E 582.084,428m; deste segue confrontando com a propriedade de , com azimute de 76°39'27" por uma distância de 16,36m até o vértice -P-0382, de coordenadas N 7.364.524,348m e E 582.100,346m; deste segue confrontando com a propriedade de , com azimute de 87°29'31" por uma distância de 19,86m até o vértice -P-0383, de coordenadas N 7.364.525,217m e E 582.120,185m; deste segue confrontando com a propriedade de , com azimute de 92°16'02" por uma distância de 10,35m até o vértice -P-0384, de coordenadas N 7.364.524,808m e E 582.130,527m; deste segue confrontando com a propriedade de , com azimute de 103°56'53" por uma distância de 10,87m até o vértice -P-0385, de coordenadas N 7.364.522,188m e E 582.141,075m; deste segue confrontando com a propriedade de , com azimute de 139°13'33" por uma distância de 12,22m até o vértice -P-0386, de coordenadas N 7.364.512,931m e E 582.149,058m; deste segue confrontando com a propriedade de , com azimute de 139°02'42" por uma distância de 16,15m até o vértice -P-0387, de coordenadas N 7.364.500,735m e E 582.159,643m; deste segue confrontando com a propriedade de , com azimute de 150°13'50" por uma distância de 8,46m até o vértice -P-0388, de coordenadas N 7.364.493,391m e E 582.163,844m; deste segue confrontando com a propriedade de , com azimute de 180°00'00" por uma distância de 4,53m até o vértice -P-0389, de coordenadas N 7.364.488,862m e E 582.163,844m; deste segue confrontando com a propriedade de , com azimute de 198°13'09" por uma distância de 18,17m até o vértice -P-0390, de coordenadas N 7.364.471,602m e E 582.158,163m; deste segue confrontando com a propriedade de , com azimute de 182°57'54" por uma distância de 6,18m até o vértice -P-0391, de coordenadas N 7.364.465,429m





e E 582.157,843m; deste segue confrontando com a propriedade de , com azimute de 166°21'06" por uma distância de 8,68m até o vértice -P-0392, de coordenadas N 7.364.456,997m e E 582.159,891m; deste segue confrontando com a propriedade de , com azimute de 145°08'34" por uma distância de 33,71m até o vértice -P-0393, de coordenadas N 7.364.429,333m e E 582.179,159m; deste segue confrontando com a propriedade de , com azimute de 144°23'16" por uma distância de 50,46m até o vértice -P-0394, de coordenadas N 7.364.388,311m e E 582.208,541m; deste segue confrontando com a propriedade de , com azimute de 140°13'01" por uma distância de 9,25m até o vértice -P-0395, de coordenadas N 7.364.381,204m e E 582.214,458m; deste segue confrontando com a propriedade de , com azimute de 134°19'01" por uma distância de 6,79m até o vértice -P-0396, de coordenadas N 7.364.376,459m e E 582.219,318m; deste segue confrontando com a propriedade de , com azimute de 112°46'44" por uma distância de 5,47m até o vértice -P-0397, de coordenadas N 7.364.374,342m e E 582.224,359m; deste segue confrontando com a propriedade de , com azimute de 89°58'48" por uma distância de 5,50m até o vértice -P-0398, de coordenadas N 7.364.374,344m e E 582.229,860m; deste segue confrontando com a propriedade de , com azimute de 65°14'51" por uma distância de 5,79m até o vértice -P-0399, de coordenadas N 7.364.376,769m e E 582.235,118m; deste segue confrontando com a propriedade de , com azimute de 47°35'24" por uma distância de 5,83m até o vértice -P-0400, de coordenadas N 7.364.380,699m e E 582.239,421m; deste segue confrontando com a propriedade de , com azimute de 53°06'18" por uma distância de 8,14m até o vértice -P-0401, de coordenadas N 7.364.385,585m e E 582.245,930m; deste segue confrontando com a propriedade de , com azimute de 53°06'18" por uma distância de 4,45m até o vértice -P-0402, de coordenadas N 7.364.388,260m e E 582.249,492m; deste segue confrontando com a propriedade de , com azimute de 146°21'33" por uma distância de 10,10m até o vértice -P-0403, de coordenadas N 7.364.379,854m e E 582.255,086m; deste segue confrontando com a propriedade de , com azimute de 141°14'28" por uma distância de 28,65m até o vértice -P-0404, de coordenadas N 7.364.357,511m e E 582.273,024m; deste segue confrontando com a propriedade de , com azimute de 148°45'39" por uma distância de 8,36m até o vértice -P-0405, de coordenadas N 7.364.350,366m e E 582.277,358m; deste segue confrontando com a propriedade de , com azimute de 133°15'40" por uma distância de 75,48m até o vértice -P-0406, de coordenadas N 7.364.298,636m e E 582.332,327m; deste segue confrontando com a propriedade de , com azimute de 129°43'49" por uma distância de 35,11m até o vértice -P-0407, de coordenadas N 7.364.276,193m e E 582.359,330m; deste segue confrontando com a propriedade de , com azimute de 125°41'36" por uma distância de 28,27m até o vértice -P-0408, de coordenadas N 7.364.259,698m e E 582.382,290m; deste segue confrontando com a propriedade de , com azimute de 125°41'36" por uma distância de 16,27m até o vértice -P-0409, de coordenadas N 7.364.250,207m e E 582.395,503m; deste segue confrontando com a propriedade de , com azimute de 105°48'56" por uma distância de 11,78m até o vértice -P-0410, de coordenadas N 7.364.246,997m e E 582.406,834m; deste segue confrontando com a propriedade de , com azimute de 33°19'52" por uma distância de 13,64m até o vértice -P-0411, de coordenadas N 7.364.258,391m e E 582.414,327m; deste segue confrontando com a propriedade de , com azimute de 45°57'43" por uma distância de 33,68m até o vértice -P-0412, de coordenadas N 7.364.281,800m e E 582.438,536m; deste segue confrontando com a propriedade de , com azimute de 40°46'03" por uma distância de 27,62m até o vértice -P-0413, de coordenadas N 7.364.302,720m e E 582.456,572m; deste segue confrontando com a propriedade de , com azimute de 40°46'03" por uma distância de 15,47m até o vértice -P-0414, de coordenadas N 7.364.314,436m e E 582.466,674m; deste segue confrontando com a propriedade de , com azimute de 45°01'44" por uma distância de 22,23m até o vértice -P-0415, de coordenadas N 7.364.330,146m e E 582.482,400m; deste segue confrontando com a propriedade de , com azimute de 42°21'59" por uma distância de 12,79m até o vértice -P-0416, de coordenadas N 7.364.339,596m e E 582.491,019m;





deste segue confrontando com a propriedade de , com azimute de 49°16'27" por uma distância de 11,86m até o vértice -P-0417, de coordenadas N 7.364.347,334m e E 582.500,007m; deste segue confrontando com a propriedade de , com azimute de 49°16'27" por uma distância de 13,78m até o vértice -P-0418, de coordenadas N 7.364.356,322m e E 582.510,446m; deste segue confrontando com a propriedade de , com azimute de 45°42'23" por uma distância de 15,33m até o vértice -P-0419, de coordenadas N 7.364.367,029m e E 582.521,422m; deste segue confrontando com a propriedade de , com azimute de 48°10'31" por uma distância de 10,33m até o vértice -P-0420, de coordenadas N 7.364.373,916m e E 582.529,117m; deste segue confrontando com a propriedade de , com azimute de 54°01'12" por uma distância de 13,37m até o vértice -P-0421, de coordenadas N 7.364.381,773m e E 582.539,939m; deste segue confrontando com a propriedade de , com azimute de 51°59'49" por uma distância de 13,76m até o vértice -P-0422, de coordenadas N 7.364.390,246m e E 582.550,783m; deste segue confrontando com a propriedade de , com azimute de 59°37'16" por uma distância de 5,26m até o vértice -P-0423, de coordenadas N 7.364.392,908m e E 582.555,324m; deste segue confrontando com a propriedade de , com azimute de 81°01'33" por uma distância de 121,03m até o vértice -P-0424, de coordenadas N 7.364.411,788m e E 582.674,876m; deste segue confrontando com a propriedade de , com azimute de 82°45'53" por uma distância de 2,85m até o vértice -P-0425, de coordenadas N 7.364.412,147m e E 582.677,707m; deste segue confrontando com a propriedade de , com azimute de 353°14'44" por uma distância de 41,88m até o vértice -P-0426, de coordenadas N 7.364.453,734m e E 582.672,781m; deste segue confrontando com a propriedade de , com azimute de 350°55'54" por uma distância de 27,03m até o vértice -P-0427, de coordenadas N 7.364.480,424m e E 582.668,521m; deste segue confrontando com a propriedade de , com azimute de 350°55'54" por uma distância de 48,17m até o vértice -P-0428, de coordenadas N 7.364.527,990m e E 582.660,930m; deste segue confrontando com a propriedade de , com azimute de 350°55'54" por uma distância de 33,83m até o vértice -P-0429, de coordenadas N 7.364.561,399m e E 582.655,597m; deste segue confrontando com a propriedade de , com azimute de 350°19'09" por uma distância de 46,86m até o vértice -P-0430, de coordenadas N 7.364.607,591m e E 582.647,717m; deste segue confrontando com a propriedade de , com azimute de 349°04'10" por uma distância de 105,76m até o vértice -P-0431, de coordenadas N 7.364.711,433m e E 582.627,663m; deste segue confrontando com a propriedade de , com azimute de 349°53'46" por uma distância de 183,13m até o vértice -P-0432, de coordenadas N 7.364.891,719m e E 582.595,537m; deste segue confrontando com a propriedade de , com azimute de 345°08'26" por uma distância de 63,04m até o vértice -P-0433, de coordenadas N 7.364.952,655m e E 582.579,369m; deste segue confrontando com a propriedade de , com azimute de 343°47'00" por uma distância de 113,67m até o vértice -P-0434, de coordenadas N 7.365.061,805m e E 582.547,624m; deste segue confrontando com a propriedade de , com azimute de 87°08'04" por uma distância de 167,17m até o vértice -P-0435, de coordenadas N 7.365.070,162m e E 582.714,583m; deste segue confrontando com a propriedade de , com azimute de 87°08'04" por uma distância de 61,07m até o vértice -P-0436, de coordenadas N 7.365.073,215m e E 582.775,576m; deste segue confrontando com a propriedade de , com azimute de 75°59'41" por uma distância de 45,49m até o vértice -P-0437, de coordenadas N 7.365.084,224m e E 582.819,714m; deste segue confrontando com a propriedade de , com azimute de 50°21'57" por uma distância de 122,12m até o vértice -P-0438, de coordenadas N 7.365.162,125m e E 582.913,765m; deste segue confrontando com a propriedade de , com azimute de 354°23'06" por uma distância de 142,63m até o vértice -P-0439, de coordenadas N 7.365.304,070m e E 582.899,810m; deste segue confrontando com a propriedade de , com azimute de 48°25'52" por uma distância de 160,02m até o vértice -P-0440, de coordenadas N 7.365.410,249m e E 583.019,533m; deste segue confrontando com a propriedade de , com azimute de 359°36'15" por uma distância de 273,17m até o vértice -P-0441, de coordenadas N 7.365.683,413m e E





583.017,646m; deste segue confrontando com a propriedade de , com azimute de 83°20'51" por uma distância de 125,17m até o vértice -P-0442, de coordenadas N 7.365.697,913m e E 583.141,974m; deste segue confrontando com a propriedade de , com azimute de 8°23'10" por uma distância de 331,34m até o vértice -P-0443, de coordenadas N 7.366.025,708m e E 583.190,298m; deste segue confrontando com a propriedade de , com azimute de 82°13'47" por uma distância de 104,55m até o vértice -P-0444, de coordenadas N 7.366.039,843m e E 583.293,890m; deste segue confrontando com a propriedade de , com azimute de 352°13'47" por uma distância de 617,13m até o vértice -P-0445, de coordenadas N 7.366.651,312m e E 583.210,453m; deste segue confrontando com a propriedade de , com azimute de 83°00'45" por uma distância de 368,01m até o vértice -P-0446, de coordenadas N 7.366.696,081m e E 583.575,733m; deste segue confrontando com a propriedade de , com azimute de 340°31'09" por uma distância de 68,79m até o vértice -P-0447, de coordenadas N 7.366.760,932m e E 583.552,793m; deste segue confrontando com a propriedade de , com azimute de 357°35'06" por uma distância de 192,95m até o vértice -P-0448, de coordenadas N 7.366.953,713m e E 583.544,663m; deste segue confrontando com a propriedade de , com azimute de 343°28'28" por uma distância de 118,83m até o vértice -P-0449, de coordenadas N 7.367.067,632m e E 583.510,863m; deste segue confrontando com a propriedade de , com azimute de 336°22'11" por uma distância de 76,52m até o vértice -P-0450, de coordenadas N 7.367.137,732m e E 583.480,193m; deste segue confrontando com a propriedade de , com azimute de 330°14'01" por uma distância de 40,48m até o vértice -P-0451, de coordenadas N 7.367.172,873m e E 583.460,095m; deste segue confrontando com a propriedade de , com azimute de 321°22'55" por uma distância de 258,64m até o vértice -P-0452, de coordenadas N 7.367.374,952m e E 583.298,673m; deste segue confrontando com a propriedade de , com azimute de 312°01'29" por uma distância de 68,25m até o vértice -P-0453, de coordenadas N 7.367.420,642m e E 583.247,973m; deste segue confrontando com a propriedade de , com azimute de 294°58'41" por uma distância de 40,05m até o vértice -P-0454, de coordenadas N 7.367.437,552m e E 583.211,673m; deste segue confrontando com a propriedade de , com azimute de 289°18'23" por uma distância de 83,73m até o vértice -P-0455, de coordenadas N 7.367.465,237m e E 583.132,647m; deste segue confrontando com a propriedade de , com azimute de 302°21'35" por uma distância de 46,50m até o vértice -P-0456, de coordenadas N 7.367.490,122m e E 583.093,373m; deste segue confrontando com a propriedade de , com azimute de 285°41'58" por uma distância de 20,81m até o vértice -P-0457, de coordenadas N 7.367.495,752m e E 583.073,343m; deste segue confrontando com a propriedade de , com azimute de 272°03'34" por uma distância de 17,53m até o vértice -P-0458, de coordenadas N 7.367.496,382m e E 583.055,823m; deste segue confrontando com a propriedade de , com azimute de 261°53'01" por uma distância de 17,71m até o vértice -P-0459, de coordenadas N 7.367.493,882m e E 583.038,293m; deste segue confrontando com a propriedade de , com azimute de 246°04'56" por uma distância de 18,20m até o vértice -P-0460, de coordenadas N 7.367.486,502m e E 583.021,653m; deste segue confrontando com a propriedade de , com azimute de 244°32'51" por uma distância de 57,12m até o vértice -P-0461, de coordenadas N 7.367.461,952m e E 582.970,073m; deste segue confrontando com a propriedade de , com azimute de 273°59'41" por uma distância de 26,99m até o vértice -P-0462, de coordenadas N 7.367.463,832m e E 582.943,153m; deste segue confrontando com a propriedade de , com azimute de 290°34'10" por uma distância de 20,12m até o vértice -P-0463, de coordenadas N 7.367.470,902m e E 582.924,313m; deste segue confrontando com a propriedade de , com azimute de 301°24'51" por uma distância de 24,86m até o vértice -P-0464, de coordenadas N 7.367.483,862m e E 582.903,093m; deste segue confrontando com a propriedade de , com azimute de 309°31'10" por uma distância de 78,70m até o vértice -P-0465, de coordenadas N 7.367.533,942m e E 582.842,383m; deste segue confrontando com a propriedade de , com azimute de 300°01'05" por uma distância de 32,52m até o vértice -P-0466, de coordenadas N 7.367.550,212m





e E 582.814,223m; deste segue confrontando com a propriedade de , com azimute de 289°39'06" por uma distância de 18,61m até o vértice -P-0467, de coordenadas N 7.367.556,472m e E 582.796,693m; deste segue confrontando com a propriedade de , com azimute de 270°00'00" por uma distância de 43,81m até o vértice -P-0468, de coordenadas N 7.367.556,472m e E 582.752,883m; deste segue confrontando com a propriedade de , com azimute de 282°06'21" por uma distância de 17,93m até o vértice -P-0469, de coordenadas N 7.367.560,232m e E 582.735,353m; deste segue confrontando com a propriedade de , com azimute de 296°33'08" por uma distância de 19,60m até o vértice -P-0470, de coordenadas N 7.367.568,992m e E 582.717,823m; deste segue confrontando com a propriedade de , com azimute de 304°52'25" por uma distância de 50,35m até o vértice -P-0471, de coordenadas N 7.367.597,782m e E 582.676,513m; deste segue confrontando com a propriedade de , com azimute de 282°52'58" por uma distância de 44,94m até o vértice -P-0472, de coordenadas N 7.367.607,802m e E 582.632,703m; deste segue confrontando com a propriedade de , com azimute de 291°10'38" por uma distância de 63,23m até o vértice -P-0473, de coordenadas N 7.367.630,643m e E 582.573,746m; deste segue confrontando com a propriedade de , com azimute de 35°47'23" por uma distância de 318,80m até o vértice -P-0474, de coordenadas N 7.367.889,243m e E 582.760,183m; deste segue confrontando com a propriedade de , com azimute de 10°56'50" por uma distância de 146,41m até o vértice -P-0475, de coordenadas N 7.368.032,985m e E 582.787,986m; deste segue confrontando com a propriedade de , com azimute de 74°09'27" por uma distância de 73,58m até o vértice -P-0476, de coordenadas N 7.368.053,073m e E 582.858,773m; deste segue confrontando com a propriedade de , com azimute de 58°38'30" por uma distância de 25,90m até o vértice -P-0477, de coordenadas N 7.368.066,553m e E 582.880,893m; deste segue confrontando com a propriedade de , com azimute de 334°22'00" por uma distância de 232,29m até o vértice -P-0478, de coordenadas N 7.368.275,981m e E 582.780,401m; deste segue confrontando com a propriedade de , com azimute de 67°59'19" por uma distância de 74,29m até o vértice -P-0479, de coordenadas N 7.368.303,823m e E 582.849,273m; deste segue confrontando com a propriedade de , com azimute de 75°57'50" por uma distância de 32,29m até o vértice -P-0480, de coordenadas N 7.368.311,654m e E 582.880,598m; deste segue confrontando com a propriedade de , com azimute de 56°25'28" por uma distância de 43,54m até o vértice -P-0481, de coordenadas N 7.368.335,733m e E 582.916,873m; deste segue confrontando com a propriedade de , com azimute de 48°47'52" por uma distância de 19,96m até o vértice -P-0482, de coordenadas N 7.368.348,883m e E 582.931,893m; deste segue confrontando com a propriedade de , com azimute de 41°27'22" por uma distância de 35,92m até o vértice -P-0483, de coordenadas N 7.368.375,803m e E 582.955,673m; deste segue confrontando com a propriedade de , com azimute de 36°12'28" por uma distância de 86,88m até o vértice -P-0000, ponto inicial da descrição deste perímetro de 33.869,95 m.

Todas as coordenadas aqui descritas estão georreferenciadas ao Sistema Geodésico Brasileiro e encontram-se representadas no Sistema UTM, referenciadas ao Meridiano Central nº 51 WGr, tendo como Datum o SIRGAS2000. Todos os azimutes e distâncias, área e perímetro foram calculados no plano de projeção UTM.





**ANEXO VIII – DESCRIÇÃO E CÁLCULO ANALÍTICO DE ÁREA –
DISTRITO AMORINHA Azimutes, Lados e Coordenadas Geográficas**

MEMORIAL DESCRITIVO

Área (ha): 12,6907

Perímetro (m): 2.908,95

Fica considerado **PERÍMETRO URBANO** do **DISTRITO AMORINHA** do Município de **IBAITÍ**, Estado do Paraná, os trechos compreendidos no memorial descritivo que segue:

Inicia-se a descrição deste perímetro no vértice **-P-00**, georreferenciado no Sistema Geodésico Brasileiro, DATUM - SIRGAS2000, MC-51°W, de coordenadas **N 7.355.655,301m** e **E 576.211,195m**; deste segue confrontando com a propriedade de , com azimute de **109°41'48"** por uma distância de **17,08m** até o vértice **-P-0001**, de coordenadas **N 7.355.649,544m** e **E 576.227,278m**; deste segue confrontando com a propriedade de , com azimute de **129°40'34"** por uma distância de **61,64m** até o vértice **-P-0002**, de coordenadas **N 7.355.610,191m** e **E 576.274,718m**; deste segue confrontando com a propriedade de , com azimute de **228°31'45"** por uma distância de **59,19m** até o vértice **-P-0003**, de coordenadas **N 7.355.570,995m** e **E 576.230,368m**; deste segue confrontando com a propriedade de , com azimute de **143°44'19"** por uma distância de **58,56m** até o vértice **-P-0004**, de coordenadas **N 7.355.523,776m** e **E 576.265,005m**; deste segue confrontando com a propriedade de , com azimute de **234°29'55"** por uma distância de **65,75m** até o vértice **-P-0005**, de coordenadas **N 7.355.485,593m** e **E 576.211,477m**; deste segue confrontando com a propriedade de , com azimute de **330°39'22"** por uma distância de **80,90m** até o vértice **-P-0006**, de coordenadas **N 7.355.556,110m** e **E 576.171,834m**; deste segue confrontando com a propriedade de , com azimute de **218°36'16"** por uma distância de **27,46m** até o vértice **-P-0007**, de coordenadas **N 7.355.534,647m** e **E 576.154,698m**; deste segue confrontando com a propriedade de , com azimute de **235°47'08"** por uma distância de **22,26m** até o vértice **-P-0008**, de coordenadas **N 7.355.522,129m** e **E 576.136,287m**; deste segue confrontando com a propriedade de , com azimute de **250°46'05"** por uma distância de **34,13m** até o vértice **-P-0009**, de coordenadas **N 7.355.510,886m** e **E 576.104,062m**; deste segue confrontando com a propriedade de , com azimute de **150°47'48"** por uma distância de **70,89m** até o vértice **-P-0010**, de coordenadas **N 7.355.449,006m** e **E 576.138,650m**; deste segue confrontando com a propriedade de , com azimute de **237°39'01"** por uma distância de **54,96m** até o vértice **-P-0011**, de coordenadas **N 7.355.419,599m** e **E 576.092,223m**; deste segue confrontando com a propriedade de , com azimute de **180°00'00"** por uma distância de **10,54m** até o vértice **-P-0012**, de coordenadas **N 7.355.409,060m** e **E 576.092,223m**; deste segue confrontando com a propriedade de , com azimute de **270°00'00"** por uma distância de **48,28m** até o vértice **-P-0013**, de coordenadas **N 7.355.409,060m** e **E 576.043,944m**; deste segue confrontando com a propriedade de , com azimute de **227°14'26"** por uma distância de **160,78m** até o vértice **-P-0014**, de coordenadas **N 7.355.299,904m** e **E 575.925,898m**; deste segue confrontando com a propriedade de , com azimute de **138°49'19"** por uma distância de **31,88m** até o vértice **-P-0015**, de coordenadas **N 7.355.275,906m** e **E 575.946,891m**; deste segue confrontando com a propriedade de , com azimute de **183°19'13"** por uma distância de **103,93m** até o vértice **-P-0016**, de coordenadas **N 7.355.172,151m** e **E 575.940,872m**; deste segue confrontando com a propriedade de , com azimute de **237°14'16"** por uma distância de **16,00m** até o vértice **-P-0017**, de coordenadas





N 7.355.163,493m e E 575.927,417m; deste segue confrontando com a propriedade de , com azimute de 279°58'55" por uma distância de 58,32m até o vértice -P-0018, de coordenadas N 7.355.173,602m e E 575.869,979m; deste segue confrontando com a propriedade de , com azimute de 12°44'58" por uma distância de 38,23m até o vértice -P-0019, de coordenadas N 7.355.210,889m e E 575.878,416m; deste segue confrontando com a propriedade de , com azimute de 320°01'43" por uma distância de 5,14m até o vértice -P-0020, de coordenadas N 7.355.214,831m e E 575.875,111m; deste segue confrontando com a propriedade de , com azimute de 230°01'43" por uma distância de 177,64m até o vértice -P-0021, de coordenadas N 7.355.100,712m e E 575.738,972m; deste segue confrontando com a propriedade de , com azimute de 312°28'17" por uma distância de 126,76m até o vértice -P-0022, de coordenadas N 7.355.186,302m e E 575.645,473m; deste segue confrontando com a propriedade de , com azimute de 313°53'07" por uma distância de 55,75m até o vértice -P-0023, de coordenadas N 7.355.224,950m e E 575.605,291m; deste segue confrontando com a propriedade de , com azimute de 62°24'51" por uma distância de 133,86m até o vértice -P-0024, de coordenadas N 7.355.286,938m e E 575.723,935m; deste segue confrontando com a propriedade de , com azimute de 326°51'46" por uma distância de 71,09m até o vértice -P-0025, de coordenadas N 7.355.346,466m e E 575.685,074m; deste segue confrontando com a propriedade de , com azimute de 65°11'48" por uma distância de 140,86m até o vértice -P-0026, de coordenadas N 7.355.405,559m e E 575.812,943m; deste segue confrontando com a propriedade de , com azimute de 302°06'47" por uma distância de 174,26m até o vértice -P-0027, de coordenadas N 7.355.498,192m e E 575.665,349m; deste segue confrontando com a propriedade de , com azimute de 32°48'57" por uma distância de 85,06m até o vértice -P-0028, de coordenadas N 7.355.569,682m e E 575.711,448m; deste segue confrontando com a propriedade de , com azimute de 120°14'33" por uma distância de 228,11m até o vértice -P-0029, de coordenadas N 7.355.454,792m e E 575.908,513m; deste segue confrontando com a propriedade de , com azimute de 118°10'06" por uma distância de 5,76m até o vértice -P-0030, de coordenadas N 7.355.452,072m e E 575.913,592m; deste segue confrontando com a propriedade de , com azimute de 89°09'51" por uma distância de 25,44m até o vértice -P-0031, de coordenadas N 7.355.452,443m e E 575.939,033m; deste segue confrontando com a propriedade de , com azimute de 60°46'32" por uma distância de 37,58m até o vértice -P-0032, de coordenadas N 7.355.470,793m e E 575.971,832m; deste segue confrontando com a propriedade de , com azimute de 340°45'39" por uma distância de 29,90m até o vértice -P-0033, de coordenadas N 7.355.499,021m e E 575.961,981m; deste segue confrontando com a propriedade de , com azimute de 75°58'06" por uma distância de 31,47m até o vértice -P-0034, de coordenadas N 7.355.506,652m e E 575.992,513m; deste segue confrontando com a propriedade de , com azimute de 344°39'00" por uma distância de 13,59m até o vértice -P-0035, de coordenadas N 7.355.519,757m e E 575.988,915m; deste segue confrontando com a propriedade de , com azimute de 74°39'00" por uma distância de 23,34m até o vértice -P-0036, de coordenadas N 7.355.525,935m e E 576.011,423m; deste segue confrontando com a propriedade de , com azimute de 350°33'37" por uma distância de 23,76m até o vértice -P-0037, de coordenadas N 7.355.549,372m e E 576.007,526m; deste segue confrontando com a propriedade de , com azimute de 69°33'21" por uma distância de 46,84m até o vértice -P-0038, de coordenadas N 7.355.565,733m e E 576.051,417m; deste segue confrontando com a propriedade de , com azimute de 159°33'21" por uma distância de 35,87m até o vértice -P-0039, de coordenadas N 7.355.532,125m e E 576.063,945m; deste segue confrontando com a propriedade de , com azimute de 69°33'21" por uma distância de 41,65m até o vértice -P-0040, de coordenadas N 7.355.546,673m e E 576.102,972m; deste segue confrontando com a propriedade de , com azimute de 159°33'21" por uma distância de 8,17m até o vértice -P-0041, de coordenadas N 7.355.539,016m e E 576.105,826m; deste segue confrontando com a propriedade de , com azimute de 69°33'21" por uma distância de 29,57m até o vértice -P-0042, de





coordenadas N 7.355.549,346m e E 576.133,536m; deste segue confrontando com a propriedade de , com azimute de 317°12'07" por uma distância de 15,45m até o vértice -P-0043, de coordenadas N 7.355.560,685m e E 576.123,036m; deste segue confrontando com a propriedade de , com azimute de 270°00'00" por uma distância de 55,20m até o vértice -P-0044, de coordenadas N 7.355.560,685m e E 576.067,835m; deste segue confrontando com a propriedade de , com azimute de 337°29'14" por uma distância de 31,99m até o vértice -P-0045, de coordenadas N 7.355.590,234m e E 576.055,588m; deste segue confrontando com a propriedade de , com azimute de 51°57'34" por uma distância de 44,05m até o vértice -P-0046, de coordenadas N 7.355.617,377m e E 576.090,279m; deste segue confrontando com a propriedade de , com azimute de 141°57'34" por uma distância de 29,72m até o vértice -P-0047, de coordenadas N 7.355.593,973m e E 576.108,591m; deste segue confrontando com a propriedade de , com azimute de 90°00'00" por uma distância de 27,44m até o vértice -P-0048, de coordenadas N 7.355.593,973m e E 576.136,034m; deste segue confrontando com a propriedade de , com azimute de 46°36'40" por uma distância de 25,07m até o vértice -P-0049, de coordenadas N 7.355.611,192m e E 576.154,251m; deste segue confrontando com a propriedade de , com azimute de 136°36'40" por uma distância de 31,91m até o vértice -P-0050, de coordenadas N 7.355.588,001m e E 576.176,173m; deste segue confrontando com a propriedade de , com azimute 27°29'31" por uma distância de 75,87m até o vértice -P-0000, ponto inicial da descrição deste perímetro de 2.908,95 m.

Todas as coordenadas aqui descritas estão georreferenciadas ao Sistema Geodésico Brasileiro e encontram-se representadas no Sistema UTM, referenciadas ao Meridiano Central nº 51 WGr, tendo como Datum o SIRGAS2000. Todos os azimutes e distâncias, área e perímetro foram calculados no plano de projeção UTM.





ANEXO X – DESCRIÇÃO E CÁLCULO ANALÍTICO DE ÁREA – DISTRITO CAMPINHO
Azimutes, Lados e Coordenadas Geográficas

MEMORIAL DESCRITIVO

Área (ha): 280,4645

Perímetro (m): 10.601,50

Fica considerado **PERÍMETRO URBANO** do **DISTRITO CAMPINHO** do Município de **IBAITI**, Estado do Paraná, os trechos compreendidos no memorial descritivo que segue:

Inicia-se a descrição deste perímetro no vértice **-P-00**, georreferenciado no Sistema Geodésico Brasileiro, DATUM - SIRGAS2000, MC-51°W, de coordenadas N 7.372.760,491m e E 575.354,729m; deste segue confrontando com a propriedade de , com azimute de 124°25'05" por uma distância de 600,58m até o vértice **-P-0001**, de coordenadas N 7.372.421,030m e E 575.850,166m; deste segue confrontando com a propriedade de , com azimute de 214°25'05" por uma distância de 1.771,06m até o vértice **-P-0002**, de coordenadas N 7.370.960,020m e E 574.849,116m; deste segue confrontando com a propriedade de , com azimute de 127°37'07" por uma distância de 40,05m até o vértice **-P-0003**, de coordenadas N 7.370.935,571m e E 574.880,842m; deste segue confrontando com a propriedade de , com azimute de 160°02'03" por uma distância de 23,00m até o vértice **-P-0004**, de coordenadas N 7.370.913,958m e E 574.888,694m; deste segue confrontando com a propriedade de , com azimute de 168°19'37" por uma distância de 94,45m até o vértice **-P-0005**, de coordenadas N 7.370.821,459m e E 574.907,804m; deste segue confrontando com a propriedade de , com azimute de 194°21'08" por uma distância de 686,86m até o vértice **-P-0006**, de coordenadas N 7.370.156,036m e E 574.737,545m; deste segue confrontando com a propriedade de , com azimute de 307°00'22" por uma distância de 464,79m até o vértice **-P-0007**, de coordenadas N 7.370.435,796m e E 574.366,373m; deste segue confrontando com a propriedade de , com azimute de 285°47'09" por uma distância de 549,68m até o vértice **-P-0008**, de coordenadas N 7.370.585,332m e E 573.837,424m; deste segue confrontando com a propriedade de , com azimute de 249°41'46" por uma distância de 245,25m até o vértice **-P-0009**, de coordenadas N 7.370.500,230m e E 573.607,410m; deste segue confrontando com a propriedade de , com azimute de 125°08'57" por uma distância de 120,41m até o vértice **-P-0010**, de coordenadas N 7.370.430,907m e E 573.705,867m; deste segue confrontando com a propriedade de , com azimute de 215°52'01" por uma distância de 97,22m até o vértice **-P-0011**, de coordenadas N 7.370.352,121m e E 573.648,905m; deste segue confrontando com a propriedade de , com azimute de 264°40'14" por uma distância de 25,32m até o vértice **-P-0012**, de coordenadas N 7.370.349,769m e E 573.623,696m; deste segue confrontando com a propriedade de , com azimute de 220°38'07" por uma distância de 163,50m até o vértice **-P-0013**, de coordenadas N 7.370.225,691m e E 573.517,216m; deste segue confrontando com a propriedade de , com azimute de 223°13'58" por uma distância de 179,69m até o vértice **-P-0014**, de coordenadas N 7.370.094,773m e E 573.394,135m; deste segue confrontando com a propriedade de , com azimute de 322°13'51" por uma distância de 62,23m até o vértice **-P-0015**, de coordenadas N 7.370.143,967m e E 573.356,019m; deste segue confrontando com a propriedade de , com azimute de 309°47'00" por uma distância de 49,60m até o vértice **-P-0016**, de coordenadas N 7.370.175,704m e E 573.317,904m; deste segue confrontando com a propriedade de , com azimute de 305°39'18" por uma distância de 76,23m até o vértice **-P-0017**, de coordenadas N 7.370.220,136m e E 573.255,967m; deste segue confrontando com





a propriedade de , com azimute de 296°46'23" por uma distância de 89,83m até o vértice -P-0018, de coordenadas N 7.370.260,602m e E 573.175,766m; deste segue confrontando com a propriedade de , com azimute de 298°39'18" por uma distância de 106,19m até o vértice -P-0019, de coordenadas N 7.370.311,522m e E 573.082,585m; deste segue confrontando com a propriedade de , com azimute de 296°04'33" por uma distância de 543,26m até o vértice -P-0020, de coordenadas N 7.370.550,318m e E 572.594,617m; deste segue confrontando com a propriedade de , com azimute de 25°12'46" por uma distância de 349,72m até o vértice -P-0021, de coordenadas N 7.370.866,720m e E 572.743,592m; deste segue confrontando com a propriedade de , com azimute de 111°58'50" por uma distância de 230,64m até o vértice -P-0022, de coordenadas N 7.370.780,392m e E 572.957,471m; deste segue confrontando com a propriedade de , com azimute de 33°42'57" por uma distância de 53,36m até o vértice -P-0023, de coordenadas N 7.370.824,776m e E 572.987,089m; deste segue confrontando com a propriedade de , com azimute de 303°54'28" por uma distância de 183,09m até o vértice -P-0024, de coordenadas N 7.370.926,913m e E 572.835,139m; deste segue confrontando com a propriedade de , com azimute de 57°19'45" por uma distância de 275,40m até o vértice -P-0025, de coordenadas N 7.371.075,577m e E 573.066,967m; deste segue confrontando com a propriedade de , com azimute de 122°50'05" por uma distância de 103,11m até o vértice -P-0026, de coordenadas N 7.371.019,669m e E 573.153,605m; deste segue confrontando com a propriedade de , com azimute de 217°29'23" por uma distância de 52,17m até o vértice -P-0027, de coordenadas N 7.370.978,277m e E 573.121,855m; deste segue confrontando com a propriedade de , com azimute de 117°38'07" por uma distância de 201,66m até o vértice -P-0028, de coordenadas N 7.370.884,739m e E 573.300,508m; deste segue confrontando com a propriedade de , com azimute de 42°52'37" por uma distância de 50,62m até o vértice -P-0029, de coordenadas N 7.370.921,832m e E 573.334,949m; deste segue confrontando com a propriedade de , com azimute de 65°38'58" por uma distância de 213,82m até o vértice -P-0030, de coordenadas N 7.371.009,993m e E 573.529,744m; deste segue confrontando com a propriedade de , com azimute de 74°28'48" por uma distância de 152,32m até o vértice -P-0031, de coordenadas N 7.371.050,749m e E 573.676,506m; deste segue confrontando com a propriedade de , com azimute de 338°21'02" por uma distância de 198,42m até o vértice -P-0032, de coordenadas N 7.371.235,171m e E 573.603,304m; deste segue confrontando com a propriedade de , com azimute de 63°36'51" por uma distância de 176,43m até o vértice -P-0033, de coordenadas N 7.371.313,579m e E 573.761,354m; deste segue confrontando com a propriedade de , com azimute de 130°53'35" por uma distância de 16,17m até o vértice -P-0034, de coordenadas N 7.371.302,994m e E 573.773,577m; deste segue confrontando com a propriedade de , com azimute de 50°37'12" por uma distância de 464,89m até o vértice -P-0035, de coordenadas N 7.371.597,951m e E 574.132,918m; deste segue confrontando com a propriedade de , com azimute de 109°58'21" por uma distância de 306,47m até o vértice -P-0036, de coordenadas N 7.371.493,269m e E 574.420,959m; deste segue confrontando com a propriedade de , com azimute de 70°47'56" por uma distância de 54,86m até o vértice -P-0037, de coordenadas N 7.371.511,311m e E 574.472,766m; deste segue confrontando com a propriedade de , com azimute de 35°13'24" por uma distância de 1.529,15m até o vértice -P-0000, ponto inicial da descrição deste perímetro de 10.601,50 m.

Todas as coordenadas aqui descritas estão georreferenciadas ao Sistema Geodésico Brasileiro e encontram-se representadas no Sistema UTM, referenciadas ao Meridiano Central nº 51 WGr, tendo como Datum o SIRGAS2000. Todos os azimutes e distâncias, área e perímetro foram calculados no plano de projeção UTM.





ANEXO XI – DESCRIÇÃO E CÁLCULO ANALÍTICO DE ÁREA – DISTRITO VILA GUAY
Azimutes, Lados e Coordenadas Geográficas

MEMORIAL DESCRITIVO

Área (ha): 39,4457

Perímetro (m): 3.906,43

Fica considerado **PERÍMETRO URBANO** do **DISTRITO VILA GUAY** do Município de **IBAITÍ**, Estado do Paraná, os trechos compreendidos no memorial descritivo que segue:

Inicia-se a descrição deste perímetro no vértice **-P-00**, georreferenciado no Sistema Geodésico Brasileiro, DATUM - SIRGAS2000, MC-51°W, de coordenadas N 7.379.024,525m e E 578.416,410m; deste segue confrontando com a propriedade de , com azimute de 155°49'23" por uma distância de 182,49m até o vértice **-P-0001**, de coordenadas N 7.378.858,041m e E 578.491,151m; deste segue confrontando com a propriedade de , com azimute de 65°32'29" por uma distância de 77,70m até o vértice **-P-0002**, de coordenadas N 7.378.890,211m e E 578.561,876m; deste segue confrontando com a propriedade de , com azimute de 151°15'59" por uma distância de 317,42m até o vértice **-P-0003**, de coordenadas N 7.378.611,873m e E 578.714,474m; deste segue confrontando com a propriedade de , com azimute de 149°25'03" por uma distância de 144,13m até o vértice **-P-0004**, de coordenadas N 7.378.487,792m e E 578.787,804m; deste segue confrontando com a propriedade de , com azimute de 98°20'38" por uma distância de 19,99m até o vértice **-P-0005**, de coordenadas N 7.378.484,891m e E 578.807,585m; deste segue confrontando com a propriedade de , com azimute de 56°42'14" por uma distância de 26,54m até o vértice **-P-0006**, de coordenadas N 7.378.499,463m e E 578.829,772m; deste segue confrontando com a propriedade de , com azimute de 132°54'44" por uma distância de 82,64m até o vértice **-P-0007**, de coordenadas N 7.378.443,197m e E 578.890,295m; deste segue confrontando com a propriedade de , com azimute de 126°44'42" por uma distância de 65,45m até o vértice **-P-0008**, de coordenadas N 7.378.404,041m e E 578.942,741m; deste segue confrontando com a propriedade de , com azimute de 136°59'12" por uma distância de 12,41m até o vértice **-P-0009**, de coordenadas N 7.378.394,967m e E 578.951,206m; deste segue confrontando com a propriedade de , com azimute de 167°45'47" por uma distância de 9,44m até o vértice **-P-0010**, de coordenadas N 7.378.385,740m e E 578.953,207m; deste segue confrontando com a propriedade de , com azimute de 175°16'12" por uma distância de 79,90m até o vértice **-P-0011**, de coordenadas N 7.378.306,109m e E 578.959,796m; deste segue confrontando com a propriedade de , com azimute de 160°54'20" por uma distância de 59,86m até o vértice **-P-0012**, de coordenadas N 7.378.249,546m e E 578.979,376m; deste segue confrontando com a propriedade de , com azimute de 70°46'30" por uma distância de 156,22m até o vértice **-P-0013**, de coordenadas N 7.378.300,985m e E 579.126,881m; deste segue confrontando com a propriedade de , com azimute de 158°17'30" por uma distância de 81,98m até o vértice **-P-0014**, de coordenadas N 7.378.224,822m e E 579.157,203m; deste segue confrontando com a propriedade de , com azimute de 253°38'59" por uma distância de 100,22m até o vértice **-P-0015**, de coordenadas N 7.378.196,609m e E 579.061,035m; deste segue confrontando com a propriedade de , com azimute de 145°49'46" por uma distância de 262,91m até o vértice **-P-0016**, de coordenadas N 7.377.979,088m e E 579.208,699m; deste segue confrontando com a propriedade de , com azimute de 246°05'48" por uma distância de 279,49m até o vértice **-P-0017**, de coordenadas N 7.377.865,838m e E 578.953,178m; deste segue confrontando com a





propriedade de , com azimute de 333°14'20" por uma distância de 261,66m até o vértice -P-0018, de coordenadas N 7.378.099,476m e E 578.835,358m; deste segue confrontando com a propriedade de , com azimute de 242°20'22" por uma distância de 107,89m até o vértice -P-0019, de coordenadas N 7.378.049,392m e E 578.739,802m; deste segue confrontando com a propriedade de , com azimute de 327°02'40" por uma distância de 97,35m até o vértice -P-0020, de coordenadas N 7.378.131,078m e E 578.686,845m; deste segue confrontando com a propriedade de , com azimute de 81°56'25" por uma distância de 77,71m até o vértice -P-0021, de coordenadas N 7.378.141,973m e E 578.763,789m; deste segue confrontando com a propriedade de , com azimute de 328°03'04" por uma distância de 63,69m até o vértice -P-0022, de coordenadas N 7.378.196,013m e E 578.730,088m; deste segue confrontando com a propriedade de , com azimute de 249°40'20" por uma distância de 26,88m até o vértice -P-0023, de coordenadas N 7.378.186,676m e E 578.704,883m; deste segue confrontando com a propriedade de , com azimute de 330°46'33" por uma distância de 46,99m até o vértice -P-0024, de coordenadas N 7.378.227,684m e E 578.681,941m; deste segue confrontando com a propriedade de , com azimute de 244°29'14" por uma distância de 86,17m até o vértice -P-0025, de coordenadas N 7.378.190,570m e E 578.604,174m; deste segue confrontando com a propriedade de , com azimute de 334°34'11" por uma distância de 70,94m até o vértice -P-0026, de coordenadas N 7.378.254,640m e E 578.573,710m; deste segue confrontando com a propriedade de , com azimute de 240°36'23" por uma distância de 39,84m até o vértice -P-0027, de coordenadas N 7.378.235,086m e E 578.538,998m; deste segue confrontando com a propriedade de , com azimute de 329°55'14" por uma distância de 21,90m até o vértice -P-0028, de coordenadas N 7.378.254,035m e E 578.528,022m; deste segue confrontando com a propriedade de , com azimute de 329°54'22" por uma distância de 86,04m até o vértice -P-0029, de coordenadas N 7.378.328,481m e E 578.484,878m; deste segue confrontando com a propriedade de , com azimute de 248°32'53" por uma distância de 65,35m até o vértice -P-0030, de coordenadas N 7.378.304,580m e E 578.424,052m; deste segue confrontando com a propriedade de , com azimute de 340°23'32" por uma distância de 438,82m até o vértice -P-0031, de coordenadas N 7.378.717,953m e E 578.276,793m; deste segue confrontando com a propriedade de , com azimute de 65°26'30" por uma distância de 48,52m até o vértice -P-0032, de coordenadas N 7.378.738,121m e E 578.320,927m; deste segue confrontando com a propriedade de , com azimute de 62°29'20" por uma distância de 81,97m até o vértice -P-0033, de coordenadas N 7.378.775,984m e E 578.393,627m; deste segue confrontando com a propriedade de , com azimute de 336°06'53" por uma distância de 27,92m até o vértice -P-0034, de coordenadas N 7.378.801,508m e E 578.382,324m; deste segue confrontando com a propriedade de , com azimute de 343°38'15" por uma distância de 202,45m até o vértice -P-0035, de coordenadas N 7.378.995,757m e E 578.325,291m; deste segue confrontando com a propriedade de , com azimute 72°28'41" por uma distância de 95,55m até o vértice -P-0000, ponto inicial da descrição deste perímetro de 3.906,43 m.

Todas as coordenadas aqui descritas estão georreferenciadas ao Sistema Geodésico Brasileiro e encontram-se representadas no Sistema UTM, referenciadas ao Meridiano Central nº 51 WGr, tendo como Datum o SIRGAS2000. Todos os azimutes e distâncias, área e perímetro foram calculados no plano de projeção UTM.





Município de Ibaiti

Atos Oficiais

Leis

LEI COMPLEMENTAR Nº 1236, DE 4 DE OUTUBRO DE 2024.

(Oriunda do poder Executivo - 18ª Gestão)

Dispõe sobre o perímetro urbano do Município de Ibaiti.

A CÂMARA MUNICIPAL DE IBAITI, ESTADO DO PARANÁ, APROVOU e eu ANTONELY DE CASSIO ALVES DE CARVALHO, Prefeito Municipal, SANCIONO a seguinte

LEI COMPLEMENTAR

CAPÍTULO ÚNICO DAS DISPOSIÇÕES PRELIMINARES

Art. 1º. O território municipal é dividido em zona urbana e zona rural, para fins urbanísticos e tributários.

§ 1º. As zonas urbanas no Município, para efeito desta Lei, serão as constantes dos Anexos I a VI desta Lei ou outras definidas em lei própria.

§ 2º. A zona rural é constituída pelo restante do território do Município.

Art. 2º. A representação do perímetro da zona urbana e o cálculo analítico de área constam dos seguintes anexos, partes integrantes da presente Lei:

- I- Anexo I - Mapa do Perímetro Urbano (Sede);
- II- Anexo II - Mapa do Perímetro Urbano (Distrito de Amorinha);
- III- Anexo III - Mapa do Perímetro Urbano (Distrito Euzébio de Oliveira);
- IV- Anexo IV - Mapa do Perímetro Urbano (Distrito do Campinho);
- V- Anexo V - Mapa do Perímetro Urbano (Distrito Vila Guay);
- VI- Anexo VI - Mapa do Perímetro Urbano (Distrito de Vassoural);
- VII- Anexo VII - Descrição e Cálculo Analítico da Área - Azimutes, Lados e Coordenadas Geográficas (sede);
- VIII- Anexo VIII - Descrição e Cálculo Analítico da Área - Azimutes, Lados e Coordenadas Geográficas (Distrito de Amorinha);
- IX- Anexo IX - Descrição e Cálculo Analítico da Área - Azimutes, Lados e Coordenadas Geográficas (Distrito Euzébio de Oliveira);
- X- Anexo X - Descrição e Cálculo Analítico da Área - Azimutes, Lados e Coordenadas Geográficas (Distrito Campinho);
- XI- Anexo XI - Descrição e Cálculo Analítico da Área - Azimutes, Lados e Coordenadas Geográficas (Distrito Vila Guay); e
- XII- Anexo XII - Descrição e Cálculo Analítico da Área - Azimutes, Lados e Coordenadas Geográficas (Distrito de Vassoural);

Art. 3º. Esta Lei entrará em vigor na data de sua publicação, revogadas as disposições em contrário, em especial as Leis Complementares nº. 657, de 20 de dezembro de 2011 e 717, de 15 de Julho de 2013.

GABINETE DO PREFEITO MUNICIPAL DE IBAITI, ESTADO DO PARANÁ, aos quatro dias do mês de outubro do ano de dois mil e vinte e quatro (4.10.2024). 76º ano de Emancipação Política.

ANTONELY DE CASSIO ALVES DE CARVALHO
Prefeito Municipal



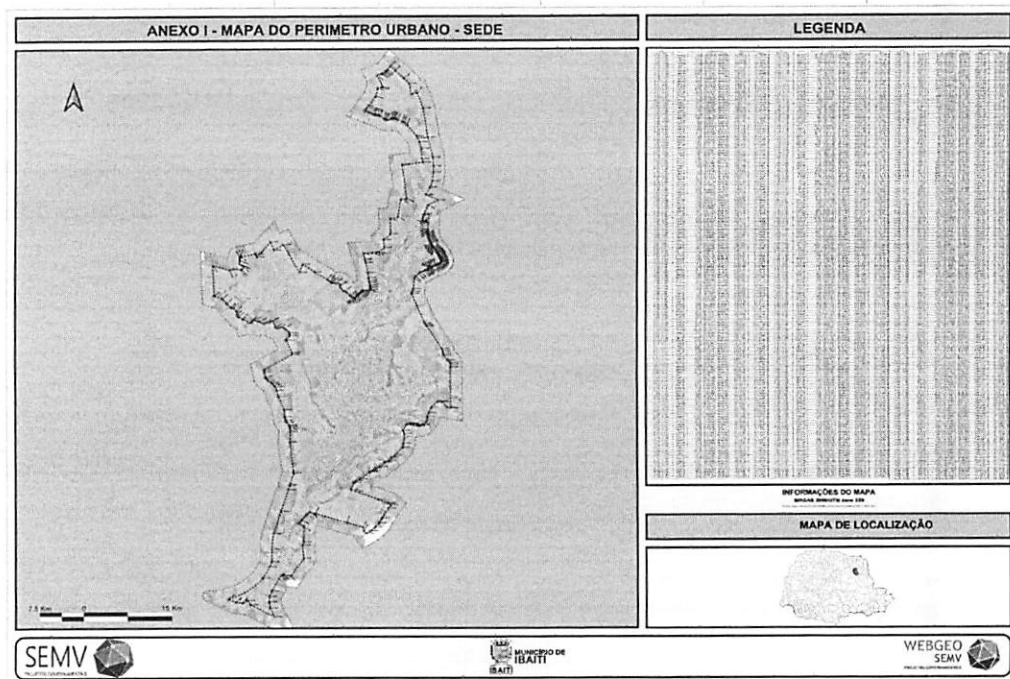
DIÁRIO OFICIAL

Prefeitura Municipal de Ibaiti

Edição nº 2730
Ano 2024
Página 29 de 73

www.ibaiti.pr.gov.br/diario-oficial-eletronico

Sexta-feira, 04 de Outubro de 2024





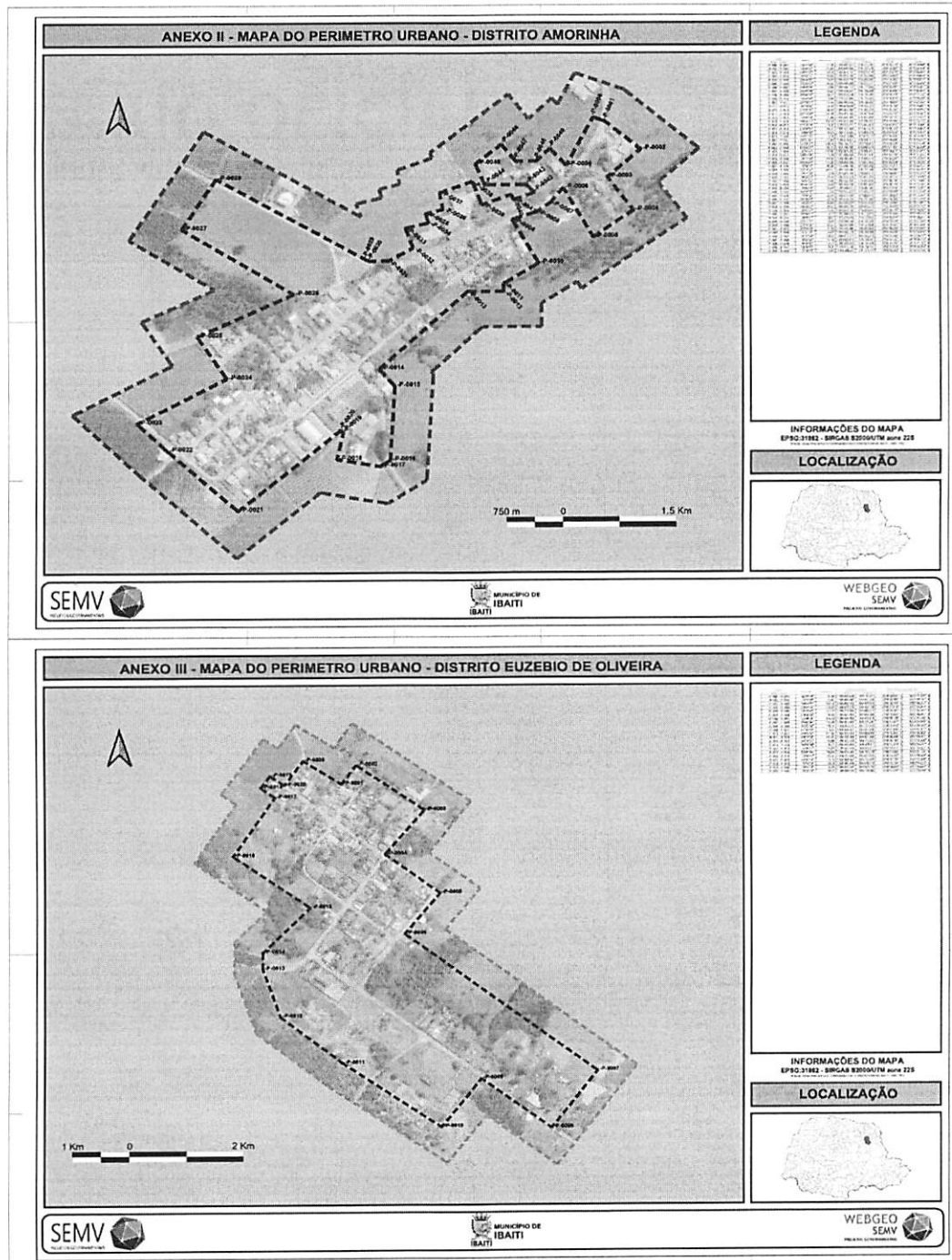
DIÁRIO OFICIAL

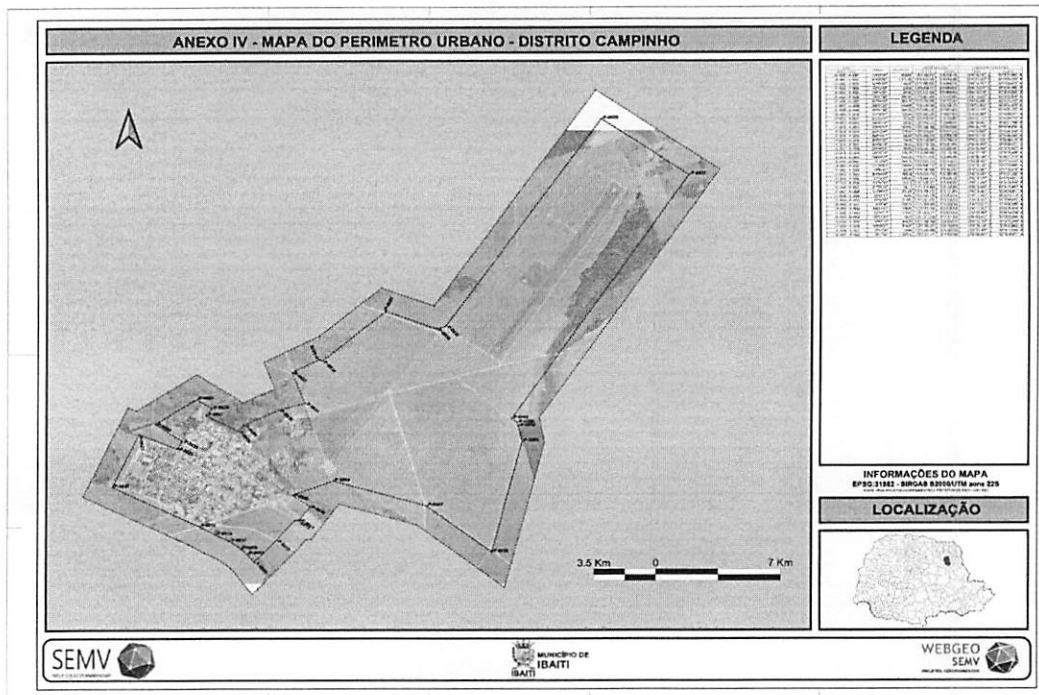
Prefeitura Municipal de Ibaiti

Edição nº 2730
Ano 2024
Página 30 de 73

www.ibaiti.pr.gov.br/diario-oficial-eletronico

Sexta-feira, 04 de Outubro de 2024







ANEXO IX – DESCRIÇÃO E CÁLCULO ANALÍTICO DE ÁREA – DISTRITO EUZÉBIO DE OLIVEIRA
Azimutes, Lados e Coordenadas Geográficas

MEMORIAL DESCRITIVO

Área (ha): 19,5821

Perímetro (m): 2.478,34

Fica considerado **PERÍMETRO URBANO** do **DISTRITO EUZÉBIO DE OLIVEIRA** do Município de **IBAITÍ**, Estado do Paraná, os trechos compreendidos no memorial descritivo que segue:

Inicia-se a descrição deste perímetro no vértice **-P-00**, georreferenciado no Sistema Geodésico Brasileiro, DATUM - SIRGAS2000, MC-51°W, de coordenadas N 7.366.893,236m e E 564.751,471m; deste segue confrontando com a propriedade de , com azimute de 122°35'39" por uma distância de 81,59m até o vértice **-P-0001**, de coordenadas N 7.366.849,287m e E 564.820,208m; deste segue confrontando com a propriedade de , com azimute de 35°17'48" por uma distância de 43,82m até o vértice **-P-0002**, de coordenadas N 7.366.885,052m e E 564.845,529m; deste segue confrontando com a propriedade de , com azimute de 124°55'51" por uma distância de 147,19m até o vértice **-P-0003**, de coordenadas N 7.366.800,776m e E 564.966,198m; deste segue confrontando com a propriedade de , com azimute de 219°43'54" por uma distância de 109,33m até o vértice **-P-0004**, de coordenadas N 7.366.716,699m e E 564.896,317m; deste segue confrontando com a propriedade de , com azimute de 126°58'45" por uma distância de 121,43m até o vértice **-P-0005**, de coordenadas N 7.366.643,655m e E 564.993,324m; deste segue confrontando com a propriedade de , com azimute de 219°00'52" por uma distância de 99,29m até o vértice **-P-0006**, de coordenadas N 7.366.566,506m e E 564.930,818m; deste segue confrontando com a propriedade de , com azimute de 126°48'36" por uma distância de 426,99m até o vértice **-P-0007**, de coordenadas N 7.366.310,667m e E 565.272,681m; deste segue confrontando com a propriedade de , com azimute de 216°52'54" por uma distância de 134,48m até o vértice **-P-0008**, de coordenadas N 7.366.203,102m e E 565.191,973m; deste segue confrontando com a propriedade de , com azimute de 306°52'54" por uma distância de 155,70m até o vértice **-P-0009**, de coordenadas N 7.366.296,547m e E 565.067,432m; deste segue confrontando com a propriedade de , com azimute de 217°55'49" por uma distância de 115,25m até o vértice **-P-0010**, de coordenadas N 7.366.205,644m e E 564.996,589m; deste segue confrontando com a propriedade de , com azimute de 304°25'30" por uma distância de 211,84m até o vértice **-P-0011**, de coordenadas N 7.366.325,406m e E 564.821,846m; deste segue confrontando com a propriedade de , com azimute de 308°03'38" por uma distância de 141,00m até o vértice **-P-0012**, de coordenadas N 7.366.412,329m e E 564.710,831m; deste segue confrontando com a propriedade de , com azimute de 340°33'03" por uma distância de 93,88m até o vértice **-P-0013**, de coordenadas N 7.366.500,855m e E 564.679,571m; deste segue confrontando com a propriedade de , com azimute de 360°00'00" por uma distância de 30,71m até o vértice **-P-0014**, de coordenadas N 7.366.531,569m e E 564.679,571m; deste segue confrontando com a propriedade de , com azimute de 44°35'17" por uma distância de 119,03m até o vértice **-P-0015**, de coordenadas N 7.366.616,342m e E 564.763,133m; deste segue confrontando com a propriedade de , com azimute de 305°40'49" por uma distância de 166,89m até o vértice **-P-0016**, de coordenadas N 7.366.713,680m e E 564.627,575m; deste segue confrontando com a propriedade de , com azimute de 33°43'41" por





uma distância de 133,40m até o vértice -P-0017, de coordenadas N 7.366.824,627m e E 564.701,647m; deste segue confrontando com a propriedade de , com azimute de 305°50'16" por uma distância de 30,75m até o vértice -P-0018, de coordenadas N 7.366.842,634m e E 564.676,714m; deste segue confrontando com a propriedade de , com azimute de 35°50'16" por uma distância de 28,08m até o vértice -P-0019, de coordenadas N 7.366.865,397m e E 564.693,155m; deste segue confrontando com a propriedade de , com azimute de 125°50'16" por uma distância de 30,98m até o vértice -P-0020, de coordenadas N 7.366.847,261m e E 564.718,266m; deste segue confrontando com a propriedade de , com azimute 35°50'16" por uma distância de 56,71m até o vértice -P-0000, ponto inicial da descrição deste perímetro de 2.478,34 m.

Todas as coordenadas aqui descritas estão georreferenciadas ao Sistema Geodésico Brasileiro e encontram-se representadas no Sistema UTM, referenciadas ao Meridiano Central nº 51 WGr, tendo como Datum o SIRGAS2000. Todos os azimutes e distâncias, área e perímetro foram calculados no plano de projeção UTM.





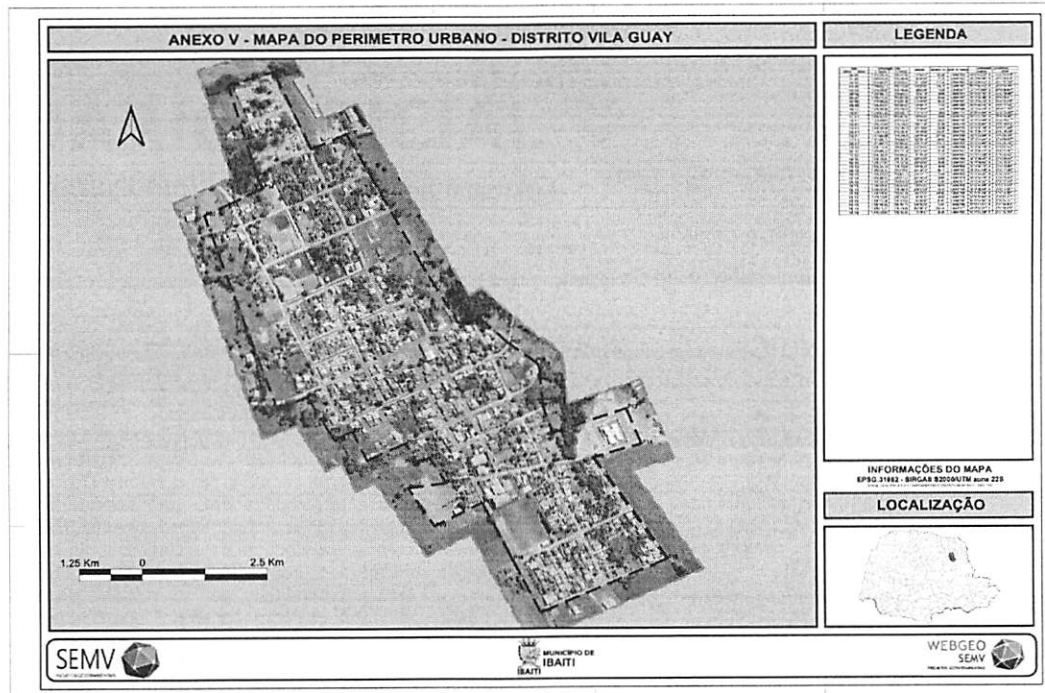
DIÁRIO OFICIAL

Prefeitura Municipal de Ibaiti

Edição nº 2730
Ano 2024
Página 34 de 73

www.ibaiti.pr.gov.br/diario-oficial-eletronico

Sexta-feira, 04 de Outubro de 2024





ANEXO VI – DESCRIÇÃO E CÁLCULO ANALÍTICO DE ÁREA – DISTRITO DO VASSOURAL
Azimutes, Lados e Coordenadas Geográficas

MEMORIAL DESCRITIVO

Área (ha): 7,1105

Perímetro (m): 1.267,65

Fica considerado **PERÍMETRO URBANO** da **DISTRITO DO VASSOURAL** do Município de **IBAÍTI**, Estado do Paraná, os trechos compreendidos no memorial descritivo que segue:

Inicia-se a descrição deste perímetro no vértice P-0, georreferenciado no Sistema Geodésico Brasileiro, DATUM - SIRGAS2000, MC-51°W, de coordenadas N 7.389.530,06m e E 567.667,96m; deste segue confrontando com a propriedade de , com azimute de 179°04'42" por uma distância de 36,79m até o vértice P-1, de coordenadas N 7.389.493,27m e E 567.668,58m; deste segue confrontando com a propriedade de , com azimute de 171°34'29" por uma distância de 29,02m até o vértice P-2, de coordenadas N 7.389.484,57m e E 567.672,81m; deste segue confrontando com a propriedade de , com azimute de 165°14'07" por uma distância de 29,54m até o vértice P-3, de coordenadas N 7.389.436,01m e E 567.680,34m; deste segue confrontando com a propriedade de , com azimute de 157°25'12" por uma distância de 26,76m até o vértice P-4, de coordenadas N 7.389.411,30m e E 567.690,61m; deste segue confrontando com a propriedade de , com azimute de 148°54'48" por uma distância de 29,05m até o vértice P-5, de coordenadas N 7.389.386,43m e E 567.705,61m; deste segue confrontando com a propriedade de , com azimute de 158°31'42" por uma distância de 26,15m até o vértice P-6, de coordenadas N 7.389.362,09m e E 567.715,18m; deste segue confrontando com a propriedade de , com azimute de 152°11'22" por uma distância de 129,34m até o vértice P-7, de coordenadas N 7.389.247,69m e E 567.775,52m; deste segue confrontando com a propriedade de , com azimute de 244°50'10" por uma distância de 62,92m até o vértice P-8, de coordenadas N 7.389.220,94m e E 567.718,58m; deste segue confrontando com a propriedade de , com azimute de 248°25'34" por uma distância de 82,29m até o vértice P-9, de coordenadas N 7.389.190,68m e E 567.642,05m; deste segue confrontando com a propriedade de , com azimute de 273°44'08" por uma distância de 89,89m até o vértice P-10, de coordenadas N 7.389.196,53m e E 567.552,35m; deste segue confrontando com a propriedade de , com azimute de 270°00'00" por uma distância de 58,95m até o vértice P-11, de coordenadas N 7.389.196,53m e E 567.493,40m; deste segue confrontando com a propriedade de , com azimute de 274°17'56" por uma distância de 97,54m até o vértice P-12, de coordenadas N 7.389.203,85m e E 567.396,13m; deste segue confrontando com a propriedade de , com azimute de 6°19'41" por uma distância de 33,83m até o vértice P-13, de coordenadas N 7.389.237,47m e E 567.399,86m; deste segue confrontando com a propriedade de , com azimute de 5°16'41" por uma distância de 24,12m até o vértice P-14, de coordenadas N 7.389.261,48m e E 567.402,08m; deste segue confrontando com a propriedade de , com azimute de 94°39'48" por uma distância de 65,35m até o vértice P-15, de coordenadas N 7.389.256,17m e E 567.467,21m; deste segue confrontando com a propriedade de , com azimute de 360°00'00" por uma distância de 91,12m até o vértice P-16, de coordenadas N 7.389.347,29m e E 567.467,21m; deste segue confrontando com a propriedade de , com azimute de 82°55'49" por uma distância de 50,29m até o vértice P-17, de coordenadas N 7.389.353,48m e E 567.517,12m; deste segue confrontando com a propriedade de , com azimute de 345°51'10"





por uma distância de 64,92m até o vértice **P-18**, de coordenadas **N 7.389.416,43m** e **E 567.501,25m**; deste segue confrontando com a propriedade de , com azimute de $77^{\circ}57'20''$ por uma distância de 42,06m até o vértice **P-19**, de coordenadas **N 7.389.425,21m** e **E 567.542,39m**; deste segue confrontando com a propriedade de , com azimute de $347^{\circ}57'20''$ por uma distância de 50,79m até o vértice **P-20**, de coordenadas **N 7.389.474,88m** e **E 567.531,79m**; deste segue confrontando com a propriedade de , com azimute $67^{\circ}56'33''$ por uma distância de 146,93m até o vértice **P-0**, ponto inicial da descrição deste perímetro de 1.267,65 m.

Todas as coordenadas aqui descritas estão georreferenciadas ao Sistema Geodésico Brasileiro e encontram-se representadas no Sistema UTM, referenciadas ao **Meridiano Central nº 51 WGr**, tendo como Datum o **SIRGAS2000**. Todos os azimutes e distâncias, área e perímetro foram calculados no plano de projeção UTM.





**ANEXO VII – DESCRIÇÃO E CÁLCULO ANALÍTICO DE ÁREA –
SEDE Azimutes, Lados e Coordenadas Geográficas**

MEMORIAL DESCRITIVO

Área (ha): 1.398,1083

Perímetro (m): 33.869,95

Fica considerado **PERÍMETRO URBANO** da SEDE URBANA do Município de IBAITI, Estado do Paraná, os trechos compreendidos no memorial descritivo que segue:

Inicia-se a descrição deste perímetro no vértice -P-0000, georreferenciado no Sistema Geodésico Brasileiro, DATUM - SIRGAS2000, MC-51°W, de coordenadas N 7.368.445,903m e E 583.006,993m; deste segue confrontando com a propriedade de , com azimute de 134°23'10" por uma distância de 119,47m até o vértice -P-0001, de coordenadas N 7.368.362,333m e E 583.092,373m; deste segue confrontando com a propriedade de , com azimute de 134°23'10" por uma distância de 207,00m até o vértice -P-0002, de coordenadas N 7.368.217,536m e E 583.240,306m; deste segue confrontando com a propriedade de , com azimute de 135°23'25" por uma distância de 130,76m até o vértice -P-0003, de coordenadas N 7.368.124,448m e E 583.332,133m; deste segue confrontando com a propriedade de , com azimute de 170°34'59" por uma distância de 197,96m até o vértice -P-0004, de coordenadas N 7.367.929,156m e E 583.364,523m; deste segue confrontando com a propriedade de , com azimute de 76°05'13" por uma distância de 107,17m até o vértice -P-0005, de coordenadas N 7.367.954,925m e E 583.468,552m; deste segue confrontando com a propriedade de , com azimute de 160°04'13" por uma distância de 292,73m até o vértice -P-0006, de coordenadas N 7.367.679,731m e E 583.568,333m; deste segue confrontando com a propriedade de , com azimute de 170°55'29" por uma distância de 532,82m até o vértice -P-0007, de coordenadas N 7.367.153,581m e E 583.652,377m; deste segue confrontando com a propriedade de , com azimute de 166°47'35" por uma distância de 378,64m até o vértice -P-0008, de coordenadas N 7.366.784,951m e E 583.738,886m; deste segue confrontando com a propriedade de , com azimute de 176°52'45" por uma distância de 156,75m até o vértice -P-0009, de coordenadas N 7.366.628,438m e E 583.747,419m; deste segue confrontando com a propriedade de , com azimute de 179°29'33" por uma distância de 113,21m até o vértice -P-0010, de coordenadas N 7.366.515,233m e E 583.748,422m; deste segue confrontando com a propriedade de , com azimute de 186°26'00" por uma distância de 158,46m até o vértice -P-0011, de coordenadas N 7.366.357,776m e E 583.730,667m; deste segue confrontando com a propriedade de , com azimute de 198°26'55" por uma distância de 115,85m até o vértice -P-0012, de coordenadas N 7.366.247,878m e E 583.694,005m; deste segue confrontando com a propriedade de , com azimute de 207°45'29" por uma distância de 154,98m até o vértice -P-0013, de coordenadas N 7.366.110,729m e E 583.621,824m; deste segue confrontando com a propriedade de , com azimute de 114°13'03" por uma distância de 229,78m até o vértice -P-0014, de coordenadas N 7.366.016,472m e E 583.831,383m; deste segue confrontando com a propriedade de , com azimute de 241°47'48" por uma distância de 199,91m até o vértice -P-0015, de coordenadas N 7.365.921,991m e E 583.655,203m; deste segue confrontando com a propriedade de , com azimute de 200°19'41" por uma distância de 173,00m até o vértice -P-0016, de coordenadas N 7.365.759,763m e E 583.595,103m; deste segue confrontando com a propriedade de , com azimute de 211°15'03" por uma





distância de 16,75m até o vértice -P-0017, de coordenadas N 7.365.745,443m e E 583.586,413m; deste segue confrontando com a propriedade de , com azimute de 197°01'14" por uma distância de 59,20m até o vértice -P-0018, de coordenadas N 7.365.688,839m e E 583.569,085m; deste segue confrontando com a propriedade de , com azimute de 190°58'20" por uma distância de 48,47m até o vértice -P-0019, de coordenadas N 7.365.641,259m e E 583.559,860m; deste segue confrontando com a propriedade de , com azimute de 104°39'27" por uma distância de 44,29m até o vértice -P-0020, de coordenadas N 7.365.630,050m e E 583.602,714m; deste segue confrontando com a propriedade de , com azimute de 76°23'05" por uma distância de 28,50m até o vértice -P-0021, de coordenadas N 7.365.636,758m e E 583.630,410m; deste segue confrontando com a propriedade de , com azimute de 112°05'07" por uma distância de 31,08m até o vértice -P-0022, de coordenadas N 7.365.625,072m e E 583.659,213m; deste segue confrontando com a propriedade de , com azimute de 180°00'00" por uma distância de 51,36m até o vértice -P-0023, de coordenadas N 7.365.573,709m e E 583.659,213m; deste segue confrontando com a propriedade de , com azimute de 182°24'09" por uma distância de 85,74m até o vértice -P-0024, de coordenadas N 7.365.488,049m e E 583.655,619m; deste segue confrontando com a propriedade de , com azimute de 186°26'41" por uma distância de 18,83m até o vértice -P-0025, de coordenadas N 7.365.469,342m e E 583.653,506m; deste segue confrontando com a propriedade de , com azimute de 191°45'59" por uma distância de 15,31m até o vértice -P-0026, de coordenadas N 7.365.454,357m e E 583.650,384m; deste segue confrontando com a propriedade de , com azimute de 180°00'00" por uma distância de 5,99m até o vértice -P-0027, de coordenadas N 7.365.448,363m e E 583.650,384m; deste segue confrontando com a propriedade de , com azimute de 174°09'26" por uma distância de 12,94m até o vértice -P-0028, de coordenadas N 7.365.435,490m e E 583.651,701m; deste segue confrontando com a propriedade de , com azimute de 174°09'26" por uma distância de 14,93m até o vértice -P-0029, de coordenadas N 7.365.420,634m e E 583.653,222m; deste segue confrontando com a propriedade de , com azimute de 171°51'46" por uma distância de 17,71m até o vértice -P-0030, de coordenadas N 7.365.403,098m e E 583.655,729m; deste segue confrontando com a propriedade de , com azimute de 171°25'17" por uma distância de 20,51m até o vértice -P-0031, de coordenadas N 7.365.382,814m e E 583.658,789m; deste segue confrontando com a propriedade de , com azimute de 169°30'09" por uma distância de 17,62m até o vértice -P-0032, de coordenadas N 7.365.365,486m e E 583.662,000m; deste segue confrontando com a propriedade de , com azimute de 165°39'40" por uma distância de 21,42m até o vértice -P-0033, de coordenadas N 7.365.344,734m e E 583.667,304m; deste segue confrontando com a propriedade de , com azimute de 164°59'07" por uma distância de 14,49m até o vértice -P-0034, de coordenadas N 7.365.330,735m e E 583.671,059m; deste segue confrontando com a propriedade de , com azimute de 153°17'39" por uma distância de 8,91m até o vértice -P-0035, de coordenadas N 7.365.322,774m e E 583.675,065m; deste segue confrontando com a propriedade de , com azimute de 152°40'43" por uma distância de 30,15m até o vértice -P-0036, de coordenadas N 7.365.295,990m e E 583.688,901m; deste segue confrontando com a propriedade de , com azimute de 152°40'43" por uma distância de 15,94m até o vértice -P-0037, de coordenadas N 7.365.281,827m e E 583.696,218m; deste segue confrontando com a propriedade de , com azimute de 152°40'43" por uma distância de 16,58m até o vértice -P-0038, de coordenadas N 7.365.267,101m e E 583.703,826m; deste segue confrontando com a propriedade de , com azimute de 161°08'30" por uma distância de 16,62m até o vértice -P-0039, de coordenadas N 7.365.251,374m e E 583.709,197m; deste segue confrontando com a propriedade de , com azimute de 167°01'14" por uma distância de 19,68m até o vértice -P-0040, de coordenadas N 7.365.232,201m e E 583.713,617m; deste segue confrontando com a propriedade de , com azimute de 167°01'14" por uma distância de 10,59m até o vértice -P-0041, de coordenadas N 7.365.221,880m e E 583.715,996m; deste segue confrontando com a propriedade de , com azimute de 147°59'01" por uma distância de





10,28m até o vértice -P-0042, de coordenadas N 7.365.213,159m e E 583.721,448m; deste segue confrontando com a propriedade de , com azimute de 147°59'01" por uma distância de 10,92m até o vértice -P-0043, de coordenadas N 7.365.203,901m e E 583.727,237m; deste segue confrontando com a propriedade de , com azimute de 156°34'17" por uma distância de 11,51m até o vértice -P-0044, de coordenadas N 7.365.193,336m e E 583.731,815m; deste segue confrontando com a propriedade de , com azimute de 156°34'17" por uma distância de 9,01m até o vértice -P-0045, de coordenadas N 7.365.185,071m e E 583.735,397m; deste segue confrontando com a propriedade de , com azimute de 148°33'18" por uma distância de 14,72m até o vértice -P-0046, de coordenadas N 7.365.172,513m e E 583.743,076m; deste segue confrontando com a propriedade de , com azimute de 143°10'53" por uma distância de 12,11m até o vértice -P-0047, de coordenadas N 7.365.162,821m e E 583.750,331m; deste segue confrontando com a propriedade de , com azimute de 138°28'49" por uma distância de 16,89m até o vértice -P-0048, de coordenadas N 7.365.150,178m e E 583.761,525m; deste segue confrontando com a propriedade de , com azimute de 142°10'03" por uma distância de 19,33m até o vértice -P-0049, de coordenadas N 7.365.134,907m e E 583.773,384m; deste segue confrontando com a propriedade de , com azimute de 142°10'03" por uma distância de 24,73m até o vértice -P-0050, de coordenadas N 7.365.115,376m e E 583.788,552m; deste segue confrontando com a propriedade de , com azimute de 147°51'43" por uma distância de 19,92m até o vértice -P-0051, de coordenadas N 7.365.098,504m e E 583.799,151m; deste segue confrontando com a propriedade de , com azimute de 147°51'43" por uma distância de 16,54m até o vértice -P-0052, de coordenadas N 7.365.084,502m e E 583.807,947m; deste segue confrontando com a propriedade de , com azimute de 138°43'42" por uma distância de 16,75m até o vértice -P-0053, de coordenadas N 7.365.071,914m e E 583.818,995m; deste segue confrontando com a propriedade de , com azimute de 142°40'49" por uma distância de 11,91m até o vértice -P-0054, de coordenadas N 7.365.062,439m e E 583.826,219m; deste segue confrontando com a propriedade de , com azimute de 128°15'10" por uma distância de 8,45m até o vértice -P-0055, de coordenadas N 7.365.057,207m e E 583.832,854m; deste segue confrontando com a propriedade de , com azimute de 143°15'28" por uma distância de 6,61m até o vértice -P-0056, de coordenadas N 7.365.051,907m e E 583.836,811m; deste segue confrontando com a propriedade de , com azimute de 155°13'37" por uma distância de 9,94m até o vértice -P-0057, de coordenadas N 7.365.042,886m e E 583.840,974m; deste segue confrontando com a propriedade de , com azimute de 155°13'37" por uma distância de 15,46m até o vértice -P-0058, de coordenadas N 7.365.028,845m e E 583.847,454m; deste segue confrontando com a propriedade de , com azimute de 158°29'48" por uma distância de 18,69m até o vértice -P-0059, de coordenadas N 7.365.011,457m e E 583.854,304m; deste segue confrontando com a propriedade de , com azimute de 159°25'53" por uma distância de 8,47m até o vértice -P-0060, de coordenadas N 7.365.003,530m e E 583.857,279m; deste segue confrontando com a propriedade de , com azimute de 151°10'54" por uma distância de 13,79m até o vértice -P-0061, de coordenadas N 7.364.991,451m e E 583.863,924m; deste segue confrontando com a propriedade de , com azimute de 161°18'22" por uma distância de 9,60m até o vértice -P-0062, de coordenadas N 7.364.982,354m e E 583.867,003m; deste segue confrontando com a propriedade de , com azimute de 161°18'22" por uma distância de 8,16m até o vértice -P-0063, de coordenadas N 7.364.974,623m e E 583.869,618m; deste segue confrontando com a propriedade de , com azimute de 146°10'00" por uma distância de 8,43m até o vértice -P-0064, de coordenadas N 7.364.967,620m e E 583.874,312m; deste segue confrontando com a propriedade de , com azimute de 140°44'02" por uma distância de 7,75m até o vértice -P-0065, de coordenadas N 7.364.961,622m e E 583.879,216m; deste segue confrontando com a propriedade de , com azimute de 140°44'02" por uma distância de 10,43m até o vértice -P-0066, de coordenadas N 7.364.953,547m e E 583.885,818m; deste segue confrontando com a propriedade de , com azimute de 140°44'02" por uma distância de 6,79m até o





vértice -P-0067, de coordenadas N 7.364.948,289m e E 583.890,115m; deste segue confrontando com a propriedade de , com azimute de 150°59'08" por uma distância de 11,09m até o vértice -P-0068, de coordenadas N 7.364.938,589m e E 583.895,495m; deste segue confrontando com a propriedade de , com azimute de 165°10'09" por uma distância de 10,30m até o vértice -P-0069, de coordenadas N 7.364.928,628m e E 583.898,133m; deste segue confrontando com a propriedade de , com azimute de 180°00'00" por uma distância de 6,34m até o vértice -P-0070, de coordenadas N 7.364.922,292m e E 583.898,133m; deste segue confrontando com a propriedade de , com azimute de 190°27'41" por uma distância de 8,50m até o vértice -P-0071, de coordenadas N 7.364.913,938m e E 583.896,590m; deste segue confrontando com a propriedade de , com azimute de 212°11'52" por uma distância de 9,42m até o vértice -P-0072, de coordenadas N 7.364.905,969m e E 583.891,573m; deste segue confrontando com a propriedade de , com azimute de 212°22'33" por uma distância de 11,47m até o vértice -P-0073, de coordenadas N 7.364.896,286m e E 583.885,433m; deste segue confrontando com a propriedade de , com azimute de 219°55'33" por uma distância de 9,60m até o vértice -P-0074, de coordenadas N 7.364.888,922m e E 583.879,270m; deste segue confrontando com a propriedade de , com azimute de 225°11'27" por uma distância de 12,26m até o vértice -P-0075, de coordenadas N 7.364.880,280m e E 583.870,570m; deste segue confrontando com a propriedade de , com azimute de 229°13'30" por uma distância de 12,47m até o vértice -P-0076, de coordenadas N 7.364.872,135m e E 583.861,126m; deste segue confrontando com a propriedade de , com azimute de 237°12'02" por uma distância de 8,02m até o vértice -P-0077, de coordenadas N 7.364.867,791m e E 583.854,385m; deste segue confrontando com a propriedade de , com azimute de 248°39'40" por uma distância de 24,85m até o vértice -P-0078, de coordenadas N 7.364.858,749m e E 583.831,239m; deste segue confrontando com a propriedade de , com azimute de 250°04'39" por uma distância de 21,58m até o vértice -P-0079, de coordenadas N 7.364.851,395m e E 583.810,951m; deste segue confrontando com a propriedade de , com azimute de 252°05'13" por uma distância de 8,21m até o vértice -P-0080, de coordenadas N 7.364.848,869m e E 583.803,137m; deste segue confrontando com a propriedade de , com azimute de 252°14'11" por uma distância de 21,26m até o vértice -P-0081, de coordenadas N 7.364.842,384m e E 583.782,892m; deste segue confrontando com a propriedade de , com azimute de 249°25'40" por uma distância de 15,31m até o vértice -P-0082, de coordenadas N 7.364.837,003m e E 583.768,555m; deste segue confrontando com a propriedade de , com azimute de 243°18'06" por uma distância de 41,51m até o vértice -P-0083, de coordenadas N 7.364.818,351m e E 583.731,467m; deste segue confrontando com a propriedade de , com azimute de 248°28'39" por uma distância de 13,68m até o vértice -P-0084, de coordenadas N 7.364.813,331m e E 583.718,739m; deste segue confrontando com a propriedade de , com azimute de 253°27'00" por uma distância de 9,28m até o vértice -P-0085, de coordenadas N 7.364.810,688m e E 583.709,845m; deste segue confrontando com a propriedade de , com azimute de 261°30'11" por uma distância de 9,59m até o vértice -P-0086, de coordenadas N 7.364.809,271m e E 583.700,359m; deste segue confrontando com a propriedade de , com azimute de 271°49'34" por uma distância de 16,51m até o vértice -P-0087, de coordenadas N 7.364.809,797m e E 583.683,860m; deste segue confrontando com a propriedade de , com azimute de 275°29'16" por uma distância de 10,59m até o vértice -P-0088, de coordenadas N 7.364.810,810m e E 583.673,321m; deste segue confrontando com a propriedade de , com azimute de 157°12'29" por uma distância de 6,56m até o vértice -P-0089, de coordenadas N 7.364.804,759m e E 583.675,863m; deste segue confrontando com a propriedade de , com azimute de 157°12'29" por uma distância de 11,79m até o vértice -P-0090, de coordenadas N 7.364.793,891m e E 583.680,430m; deste segue confrontando com a propriedade de , com azimute de 174°43'35" por uma distância de 3,08m até o vértice -P-0091, de coordenadas N 7.364.790,824m e E 583.680,713m; deste segue confrontando com a propriedade de , com azimute de 204°19'23" por uma distância de 8,83m até o vértice -P-0092, de





coordenadas N 7.364.782,780m e E 583.677,077m; deste segue confrontando com a propriedade de , com azimute de 234°26'48" por uma distância de 9,82m até o vértice -P-0093, de coordenadas N 7.364.777,070m e E 583.669,089m; deste segue confrontando com a propriedade de , com azimute de 244°40'12" por uma distância de 14,59m até o vértice -P-0094, de coordenadas N 7.364.770,829m e E 583.655,904m; deste segue confrontando com a propriedade de , com azimute de 250°30'00" por uma distância de 18,49m até o vértice -P-0095, de coordenadas N 7.364.764,658m e E 583.638,477m; deste segue confrontando com a propriedade de , com azimute de 250°30'00" por uma distância de 12,62m até o vértice -P-0096, de coordenadas N 7.364.760,447m e E 583.626,586m; deste segue confrontando com a propriedade de , com azimute de 234°05'29" por uma distância de 35,20m até o vértice -P-0097, de coordenadas N 7.364.739,801m e E 583.598,073m; deste segue confrontando com a propriedade de , com azimute de 252°38'44" por uma distância de 59,21m até o vértice -P-0098, de coordenadas N 7.364.722,141m e E 583.541,563m; deste segue confrontando com a propriedade de , com azimute de 233°53'04" por uma distância de 53,93m até o vértice -P-0099, de coordenadas N 7.364.690,351m e E 583.497,993m; deste segue confrontando com a propriedade de , com azimute de 222°49'14" por uma distância de 65,82m até o vértice -P-0100, de coordenadas N 7.364.642,071m e E 583.453,253m; deste segue confrontando com a propriedade de , com azimute de 210°22'31" por uma distância de 39,57m até o vértice -P-0101, de coordenadas N 7.364.607,931m e E 583.433,243m; deste segue confrontando com a propriedade de , com azimute de 187°28'43" por uma distância de 190,01m até o vértice -P-0102, de coordenadas N 7.364.419,541m e E 583.408,513m; deste segue confrontando com a propriedade de , com azimute de 191°36'44" por uma distância de 50,32m até o vértice -P-0103, de coordenadas N 7.364.370,253m e E 583.398,384m; deste segue confrontando com a propriedade de , com azimute de 200°38'50" por uma distância de 43,20m até o vértice -P-0104, de coordenadas N 7.364.329,831m e E 583.383,153m; deste segue confrontando com a propriedade de , com azimute de 157°26'48" por uma distância de 578,84m até o vértice -P-0105, de coordenadas N 7.363.795,260m e E 583.605,163m; deste segue confrontando com a propriedade de , com azimute de 148°28'25" por uma distância de 42,09m até o vértice -P-0106, de coordenadas N 7.363.759,380m e E 583.627,173m; deste segue confrontando com a propriedade de , com azimute de 141°37'26" por uma distância de 27,77m até o vértice -P-0107, de coordenadas N 7.363.737,610m e E 583.644,413m; deste segue confrontando com a propriedade de , com azimute de 148°07'37" por uma distância de 476,90m até o vértice -P-0108, de coordenadas N 7.363.332,620m e E 583.896,233m; deste segue confrontando com a propriedade de , com azimute de 156°22'30" por uma distância de 45,34m até o vértice -P-0109, de coordenadas N 7.363.291,080m e E 583.914,403m; deste segue confrontando com a propriedade de , com azimute de 173°28'58" por uma distância de 45,73m até o vértice -P-0110, de coordenadas N 7.363.245,650m e E 583.919,593m; deste segue confrontando com a propriedade de , com azimute de 159°50'33" por uma distância de 40,39m até o vértice -P-0111, de coordenadas N 7.363.207,730m e E 583.933,513m; deste segue confrontando com a propriedade de , com azimute de 142°28'59" por uma distância de 109,29m até o vértice -P-0112, de coordenadas N 7.363.121,040m e E 584.000,073m; deste segue confrontando com a propriedade de , com azimute de 138°41'25" por uma distância de 57,02m até o vértice -P-0113, de coordenadas N 7.363.078,210m e E 584.037,713m; deste segue confrontando com a propriedade de , com azimute de 163°44'13" por uma distância de 32,46m até o vértice -P-0114, de coordenadas N 7.363.047,050m e E 584.046,803m; deste segue confrontando com a propriedade de , com azimute de 183°00'30" por uma distância de 53,92m até o vértice -P-0115, de coordenadas N 7.362.993,200m e E 584.043,973m; deste segue confrontando com a propriedade de , com azimute de 179°55'37" por uma distância de 745,60m até o vértice -P-0116, de coordenadas N 7.362.247,603m e E 584.044,922m; deste segue confrontando com a propriedade de , com azimute de 281°20'40" por uma distância de 65,62m até o vértice -P-0117, de coordenadas





N 7.362.260,511m e E 583.980,582m; deste segue confrontando com a propriedade de , com azimute de 323°35'38" por uma distância de 120,96m até o vértice -P-0118, de coordenadas N 7.362.357,865m e E 583.908,790m; deste segue confrontando com a propriedade de , com azimute de 293°55'59" por uma distância de 34,62m até o vértice -P-0119, de coordenadas N 7.362.371,909m e E 583.877,149m; deste segue confrontando com a propriedade de , com azimute de 265°36'26" por uma distância de 50,48m até o vértice -P-0120, de coordenadas N 7.362.368,042m e E 583.826,818m; deste segue confrontando com a propriedade de , com azimute de 224°56'07" por uma distância de 158,12m até o vértice -P-0121, de coordenadas N 7.362.256,110m e E 583.715,138m; deste segue confrontando com a propriedade de , com azimute de 204°17'11" por uma distância de 107,93m até o vértice -P-0122, de coordenadas N 7.362.157,735m e E 583.670,748m; deste segue confrontando com a propriedade de , com azimute de 194°57'04" por uma distância de 75,74m até o vértice -P-0123, de coordenadas N 7.362.084,563m e E 583.651,209m; deste segue confrontando com a propriedade de , com azimute de 185°12'05" por uma distância de 61,52m até o vértice -P-0124, de coordenadas N 7.362.023,299m e E 583.645,632m; deste segue confrontando com a propriedade de , com azimute de 209°46'45" por uma distância de 47,47m até o vértice -P-0125, de coordenadas N 7.361.982,097m e E 583.622,055m; deste segue confrontando com a propriedade de , com azimute de 234°11'40" por uma distância de 60,36m até o vértice -P-0126, de coordenadas N 7.361.946,787m e E 583.573,107m; deste segue confrontando com a propriedade de , com azimute de 246°49'49" por uma distância de 50,12m até o vértice -P-0127, de coordenadas N 7.361.927,065m e E 583.527,025m; deste segue confrontando com a propriedade de , com azimute de 262°53'04" por uma distância de 51,48m até o vértice -P-0128, de coordenadas N 7.361.920,688m e E 583.475,944m; deste segue confrontando com a propriedade de , com azimute de 282°30'44" por uma distância de 56,97m até o vértice -P-0129, de coordenadas N 7.361.933,031m e E 583.420,326m; deste segue confrontando com a propriedade de , com azimute de 296°31'59" por uma distância de 39,83m até o vértice -P-0130, de coordenadas N 7.361.950,822m e E 583.384,695m; deste segue confrontando com a propriedade de , com azimute de 300°55'43" por uma distância de 21,90m até o vértice -P-0131, de coordenadas N 7.361.962,079m e E 583.365,907m; deste segue confrontando com a propriedade de , com azimute de 265°14'35" por uma distância de 45,43m até o vértice -P-0132, de coordenadas N 7.361.958,311m e E 583.320,633m; deste segue confrontando com a propriedade de , com azimute de 236°20'48" por uma distância de 40,71m até o vértice -P-0133, de coordenadas N 7.361.935,754m e E 583.286,750m; deste segue confrontando com a propriedade de , com azimute de 209°22'34" por uma distância de 117,65m até o vértice -P-0134, de coordenadas N 7.361.833,230m e E 583.229,037m; deste segue confrontando com a propriedade de , com azimute de 156°50'09" por uma distância de 58,63m até o vértice -P-0135, de coordenadas N 7.361.779,323m e E 583.252,102m; deste segue confrontando com a propriedade de , com azimute de 183°34'24" por uma distância de 177,14m até o vértice -P-0136, de coordenadas N 7.361.602,525m e E 583.241,061m; deste segue confrontando com a propriedade de , com azimute de 194°03'17" por uma distância de 74,78m até o vértice -P-0137, de coordenadas N 7.361.529,985m e E 583.222,902m; deste segue confrontando com a propriedade de , com azimute de 222°55'07" por uma distância de 203,59m até o vértice -P-0138, de coordenadas N 7.361.380,893m e E 583.084,266m; deste segue confrontando com a propriedade de , com azimute de 231°22'44" por uma distância de 64,59m até o vértice -P-0139, de coordenadas N 7.361.340,579m e E 583.033,805m; deste segue confrontando com a propriedade de , com azimute de 221°40'23" por uma distância de 66,92m até o vértice -P-0140, de coordenadas N 7.361.290,596m e E 582.989,314m; deste segue confrontando com a propriedade de , com azimute de 246°49'48" por uma distância de 78,40m até o vértice -P-0141, de coordenadas N 7.361.259,749m e E 582.917,237m; deste segue confrontando com a propriedade de , com azimute de 223°48'33" por uma distância de 117,78m até o vértice -P-0142,





de coordenadas N 7.361.174,752m e E 582.835,702m; deste segue confrontando com a propriedade de , com azimute de 249°28'13" por uma distância de 88,09m até o vértice -P-0143, de coordenadas N 7.361.143,860m e E 582.753,207m; deste segue confrontando com a propriedade de , com azimute de 225°02'23" por uma distância de 57,35m até o vértice -P-0144, de coordenadas N 7.361.103,334m e E 582.712,625m; deste segue confrontando com a propriedade de , com azimute de 243°27'59" por uma distância de 49,16m até o vértice -P-0145, de coordenadas N 7.361.081,373m e E 582.668,643m; deste segue confrontando com a propriedade de , com azimute de 233°41'26" por uma distância de 218,47m até o vértice -P-0146, de coordenadas N 7.360.952,008m e E 582.492,594m; deste segue confrontando com a propriedade de , com azimute de 239°46'41" por uma distância de 73,55m até o vértice -P-0147, de coordenadas N 7.360.914,989m e E 582.429,044m; deste segue confrontando com a propriedade de , com azimute de 236°20'48" por uma distância de 54,20m até o vértice -P-0148, de coordenadas N 7.360.884,951m e E 582.383,925m; deste segue confrontando com a propriedade de , com azimute de 200°25'44" por uma distância de 137,21m até o vértice -P-0149, de coordenadas N 7.360.756,368m e E 582.336,032m; deste segue confrontando com a propriedade de , com azimute de 110°51'27" por uma distância de 84,33m até o vértice -P-0150, de coordenadas N 7.360.726,344m e E 582.414,831m; deste segue confrontando com a propriedade de , com azimute de 110°51'27" por uma distância de 420,78m até o vértice -P-0151, de coordenadas N 7.360.576,528m e E 582.808,036m; deste segue confrontando com a propriedade de , com azimute de 110°51'27" por uma distância de 177,39m até o vértice -P-0152, de coordenadas N 7.360.513,368m e E 582.973,804m; deste segue confrontando com a propriedade de , com azimute de 131°09'45" por uma distância de 58,13m até o vértice -P-0153, de coordenadas N 7.360.475,105m e E 583.017,570m; deste segue confrontando com a propriedade de , com azimute de 213°43'37" por uma distância de 72,80m até o vértice -P-0154, de coordenadas N 7.360.414,559m e E 582.977,150m; deste segue confrontando com a propriedade de , com azimute de 213°45'42" por uma distância de 210,23m até o vértice -P-0155, de coordenadas N 7.360.239,781m e E 582.860,315m; deste segue confrontando com a propriedade de , com azimute de 206°35'49" por uma distância de 102,86m até o vértice -P-0156, de coordenadas N 7.360.147,805m e E 582.814,263m; deste segue confrontando com a propriedade de , com azimute de 221°40'23" por uma distância de 95,89m até o vértice -P-0157, de coordenadas N 7.360.076,183m e E 582.750,511m; deste segue confrontando com a propriedade de , com azimute de 230°44'59" por uma distância de 110,26m até o vértice -P-0158, de coordenadas N 7.360.006,417m e E 582.665,123m; deste segue confrontando com a propriedade de , com azimute de 239°04'16" por uma distância de 89,55m até o vértice -P-0159, de coordenadas N 7.359.960,393m e E 582.588,311m; deste segue confrontando com a propriedade de , com azimute de 325°47'16" por uma distância de 62,17m até o vértice -P-0160, de coordenadas N 7.360.011,805m e E 582.553,356m; deste segue confrontando com a propriedade de , com azimute de 347°22'52" por uma distância de 67,59m até o vértice -P-0161, de coordenadas N 7.360.077,764m e E 582.538,589m; deste segue confrontando com a propriedade de , com azimute de 286°45'03" por uma distância de 281,73m até o vértice -P-0162, de coordenadas N 7.360.158,961m e E 582.268,816m; deste segue confrontando com a propriedade de , com azimute de 287°00'52" por uma distância de 569,16m até o vértice -P-0163, de coordenadas N 7.360.325,502m e E 581.724,571m; deste segue confrontando com a propriedade de , com azimute de 284°24'37" por uma distância de 111,97m até o vértice -P-0164, de coordenadas N 7.360.353,368m e E 581.616,122m; deste segue confrontando com a propriedade de , com azimute de 259°04'17" por uma distância de 3,40m até o vértice -P-0165, de coordenadas N 7.360.352,723m e E 581.612,780m; deste segue confrontando com a propriedade de , com azimute de 229°05'14" por uma distância de 14,05m até o vértice -P-0166, de coordenadas N 7.360.343,522m e E 581.602,163m; deste segue confrontando com a propriedade de , com azimute de 212°48'04" por uma distância de 10,13m até o





vértice -P-0167, de coordenadas N 7.360.335,007m e E 581.596,675m; deste segue confrontando com a propriedade de , com azimute de 218°32'57" por uma distância de 11,55m até o vértice -P-0168, de coordenadas N 7.360.325,974m e E 581.589,477m; deste segue confrontando com a propriedade de , com azimute de 231°16'35" por uma distância de 11,37m até o vértice -P-0169, de coordenadas N 7.360.318,859m e E 581.580,604m; deste segue confrontando com a propriedade de , com azimute de 235°16'02" por uma distância de 19,97m até o vértice -P-0170, de coordenadas N 7.360.307,484m e E 581.564,196m; deste segue confrontando com a propriedade de , com azimute de 213°22'07" por uma distância de 14,64m até o vértice -P-0171, de coordenadas N 7.360.295,259m e E 581.556,145m; deste segue confrontando com a propriedade de , com azimute de 223°19'07" por uma distância de 17,64m até o vértice -P-0172, de coordenadas N 7.360.282,425m e E 581.544,043m; deste segue confrontando com a propriedade de , com azimute de 212°56'49" por uma distância de 18,14m até o vértice -P-0173, de coordenadas N 7.360.267,202m e E 581.534,177m; deste segue confrontando com a propriedade de , com azimute de 205°29'34" por uma distância de 5,31m até o vértice -P-0174, de coordenadas N 7.360.262,411m e E 581.531,893m; deste segue confrontando com a propriedade de , com azimute de 220°57'29" por uma distância de 16,58m até o vértice -P-0175, de coordenadas N 7.360.249,891m e E 581.521,025m; deste segue confrontando com a propriedade de , com azimute de 227°26'30" por uma distância de 10,12m até o vértice -P-0176, de coordenadas N 7.360.243,048m e E 581.513,572m; deste segue confrontando com a propriedade de , com azimute de 243°08'08" por uma distância de 6,03m até o vértice -P-0177, de coordenadas N 7.360.240,323m e E 581.508,194m; deste segue confrontando com a propriedade de , com azimute de 221°36'39" por uma distância de 19,19m até o vértice -P-0178, de coordenadas N 7.360.225,977m e E 581.495,452m; deste segue confrontando com a propriedade de , com azimute de 208°42'53" por uma distância de 11,86m até o vértice -P-0179, de coordenadas N 7.360.215,578m e E 581.489,755m; deste segue confrontando com a propriedade de , com azimute de 204°30'34" por uma distância de 15,49m até o vértice -P-0180, de coordenadas N 7.360.201,484m e E 581.483,329m; deste segue confrontando com a propriedade de , com azimute de 221°16'48" por uma distância de 17,50m até o vértice -P-0181, de coordenadas N 7.360.188,335m e E 581.471,786m; deste segue confrontando com a propriedade de , com azimute de 219°27'37" por uma distância de 12,17m até o vértice -P-0182, de coordenadas N 7.360.178,940m e E 581.464,052m; deste segue confrontando com a propriedade de , com azimute de 228°39'39" por uma distância de 5,38m até o vértice -P-0183, de coordenadas N 7.360.175,387m e E 581.460,014m; deste segue confrontando com a propriedade de , com azimute de 216°28'26" por uma distância de 11,98m até o vértice -P-0184, de coordenadas N 7.360.165,754m e E 581.452,892m; deste segue confrontando com a propriedade de , com azimute de 221°51'04" por uma distância de 13,26m até o vértice -P-0185, de coordenadas N 7.360.155,880m e E 581.444,048m; deste segue confrontando com a propriedade de , com azimute de 239°54'14" por uma distância de 8,87m até o vértice -P-0186, de coordenadas N 7.360.151,433m e E 581.436,374m; deste segue confrontando com a propriedade de , com azimute de 227°02'43" por uma distância de 6,45m até o vértice -P-0187, de coordenadas N 7.360.147,036m e E 581.431,652m; deste segue confrontando com a propriedade de , com azimute de 124°24'37" por uma distância de 111,85m até o vértice -P-0188, de coordenadas N 7.360.083,827m e E 581.523,932m; deste segue confrontando com a propriedade de , com azimute de 181°17'17" por uma distância de 267,63m até o vértice -P-0189, de coordenadas N 7.359.816,263m e E 581.517,916m; deste segue confrontando com a propriedade de , com azimute de 199°01'01" por uma distância de 68,21m até o vértice -P-0190, de coordenadas N 7.359.751,775m e E 581.495,690m; deste segue confrontando com a propriedade de , com azimute de 173°31'04" por uma distância de 235,08m até o vértice -P-0191, de coordenadas N 7.359.518,199m e E 581.522,229m; deste segue confrontando com a propriedade de , com azimute de 214°57'04" por uma distância de 385,17m até





o vértice -P-0192, de coordenadas N 7.359.202,495m e E 581.301,573m; deste segue confrontando com a propriedade de , com azimute de 280°37'31" por uma distância de 122,37m até o vértice -P-0193, de coordenadas N 7.359.225,058m e E 581.181,301m; deste segue confrontando com a propriedade de , com azimute de 260°13'11" por uma distância de 19,25m até o vértice -P-0194, de coordenadas N 7.359.221,788m e E 581.162,331m; deste segue confrontando com a propriedade de , com azimute de 255°07'18" por uma distância de 33,88m até o vértice -P-0195, de coordenadas N 7.359.213,088m e E 581.129,584m; deste segue confrontando com a propriedade de , com azimute de 208°41'50" por uma distância de 322,34m até o vértice -P-0196, de coordenadas N 7.358.930,338m e E 580.974,801m; deste segue confrontando com a propriedade de , com azimute de 199°40'43" por uma distância de 109,99m até o vértice -P-0197, de coordenadas N 7.358.826,768m e E 580.937,761m; deste segue confrontando com a propriedade de , com azimute de 185°12'17" por uma distância de 101,42m até o vértice -P-0198, de coordenadas N 7.358.725,768m e E 580.928,561m; deste segue confrontando com a propriedade de , com azimute de 170°00'03" por uma distância de 110,00m até o vértice -P-0199, de coordenadas N 7.358.617,438m e E 580.947,661m; deste segue confrontando com a propriedade de , com azimute de 155°02'48" por uma distância de 177,78m até o vértice -P-0200, de coordenadas N 7.358.456,258m e E 581.022,661m; deste segue confrontando com a propriedade de , com azimute de 298°33'45" por uma distância de 458,95m até o vértice -P-0201, de coordenadas N 7.358.675,688m e E 580.619,571m; deste segue confrontando com a propriedade de , com azimute de 321°15'12" por uma distância de 101,79m até o vértice -P-0202, de coordenadas N 7.358.755,078m e E 580.555,861m; deste segue confrontando com a propriedade de , com azimute de 239°25'11" por uma distância de 91,46m até o vértice -P-0203, de coordenadas N 7.358.708,548m e E 580.477,121m; deste segue confrontando com a propriedade de , com azimute de 275°58'46" por uma distância de 112,79m até o vértice -P-0204, de coordenadas N 7.358.720,298m e E 580.364,940m; deste segue confrontando com a propriedade de , com azimute de 296°30'40" por uma distância de 142,82m até o vértice -P-0205, de coordenadas N 7.358.784,048m e E 580.237,140m; deste segue confrontando com a propriedade de , com azimute de 57°28'51" por uma distância de 700,49m até o vértice -P-0206, de coordenadas N 7.359.160,620m e E 580.827,803m; deste segue confrontando com a propriedade de , com azimute de 28°22'54" por uma distância de 230,74m em curva com raio de 390.917m até o vértice -P-0207, de coordenadas N 7.359.360,693m e E 580.935,900m; deste segue confrontando com a propriedade de , com azimute de 20°46'49" por uma distância de 101,99m até o vértice -P-0208, de coordenadas N 7.359.456,048m e E 580.972,085m; deste segue confrontando com a propriedade de , com azimute de 1°53'57" por uma distância de 231,30m em curva com raio de 411.973m até o vértice -P-0209, de coordenadas N 7.359.684,199m e E 580.979,650m; deste segue confrontando com a propriedade de , com azimute de 5°37'41" por uma distância de 279,27m até o vértice -P-0210, de coordenadas N 7.359.962,122m e E 581.007,037m; deste segue confrontando com a propriedade de , com azimute de 17°30'02" por uma distância de 423,78m em curva com raio de 1446.914m até o vértice -P-0211, de coordenadas N 7.360.364,844m e E 581.134,019m; deste segue confrontando com a propriedade de , com azimute de 18°03'12" por uma distância de 407,97m até o vértice -P-0212, de coordenadas N 7.360.752,729m e E 581.260,449m; deste segue confrontando com a propriedade de , com azimute de 18°03'32" por uma distância de 99,70m até o vértice -P-0213, de coordenadas N 7.360.847,521m e E 581.291,356m; deste segue confrontando com a propriedade de , com azimute de 16°02'48" por uma distância de 222,76m até o vértice -P-0214, de coordenadas N 7.361.061,599m e E 581.352,930m; deste segue confrontando com a propriedade de , com azimute de 353°33'08" por uma distância de 567,41m até o vértice -P-0215, de coordenadas N 7.361.625,421m e E 581.289,210m; deste segue confrontando com a propriedade de , com azimute de 2°43'49" por uma distância de 188,26m até o vértice -P-0216,





de coordenadas N 7.361.813,469m e E 581.298,178m; deste segue confrontando com a propriedade de , com azimute de 355°51'04" por uma distância de 58,14m até o vértice -P-0217, de coordenadas N 7.361.871,460m e E 581.293,971m; deste segue confrontando com a propriedade de , com azimute de 351°43'40" por uma distância de 41,08m até o vértice -P-0218, de coordenadas N 7.361.912,110m e E 581.288,061m; deste segue confrontando com a propriedade de , com azimute de 336°45'35" por uma distância de 23,52m até o vértice -P-0219, de coordenadas N 7.361.933,720m e E 581.278,781m; deste segue confrontando com a propriedade de , com azimute de 324°42'59" por uma distância de 81,28m até o vértice -P-0220, de coordenadas N 7.362.000,070m e E 581.231,831m; deste segue confrontando com a propriedade de , com azimute de 335°39'52" por uma distância de 28,85m até o vértice -P-0221, de coordenadas N 7.362.026,360m e E 581.219,941m; deste segue confrontando com a propriedade de , com azimute de 346°14'28" por uma distância de 63,15m até o vértice -P-0222, de coordenadas N 7.362.087,700m e E 581.204,921m; deste segue confrontando com a propriedade de , com azimute de 355°47'38" por uma distância de 128,02m até o vértice -P-0223, de coordenadas N 7.362.215,380m e E 581.195,531m; deste segue confrontando com a propriedade de , com azimute de 337°36'47" por uma distância de 261,30m até o vértice -P-0224, de coordenadas N 7.362.456,990m e E 581.096,011m; deste segue confrontando com a propriedade de , com azimute de 345°49'02" por uma distância de 117,50m até o vértice -P-0225, de coordenadas N 7.362.570,910m e E 581.067,221m; deste segue confrontando com a propriedade de , com azimute de 338°11'50" por uma distância de 77,51m até o vértice -P-0226, de coordenadas N 7.362.642,880m e E 581.038,431m; deste segue confrontando com a propriedade de , com azimute de 325°54'32" por uma distância de 49,13m até o vértice -P-0227, de coordenadas N 7.362.683,570m e E 581.010,891m; deste segue confrontando com a propriedade de , com azimute de 314°59'31" por uma distância de 51,34m até o vértice -P-0228, de coordenadas N 7.362.719,870m e E 580.974,581m; deste segue confrontando com a propriedade de , com azimute de 305°18'05" por uma distância de 68,25m até o vértice -P-0229, de coordenadas N 7.362.759,310m e E 580.918,881m; deste segue confrontando com a propriedade de , com azimute de 315°34'24" por uma distância de 43,81m até o vértice -P-0230, de coordenadas N 7.362.790,600m e E 580.888,211m; deste segue confrontando com a propriedade de , com azimute de 332°36'02" por uma distância de 19,04m até o vértice -P-0231, de coordenadas N 7.362.807,500m e E 580.879,451m; deste segue confrontando com a propriedade de , com azimute de 347°48'26" por uma distância de 103,74m até o vértice -P-0232, de coordenadas N 7.362.908,900m e E 580.857,541m; deste segue confrontando com a propriedade de , com azimute de 349°09'16" por uma distância de 39,67m até o vértice -P-0233, de coordenadas N 7.362.947,861m e E 580.850,077m; deste segue confrontando com a propriedade de , com azimute de 60°11'30" por uma distância de 558,84m até o vértice -P-0234, de coordenadas N 7.363.225,659m e E 581.334,976m; deste segue confrontando com a propriedade de , com azimute de 6°40'14" por uma distância de 26,87m até o vértice -P-0235, de coordenadas N 7.363.252,349m e E 581.338,097m; deste segue confrontando com a propriedade de , com azimute de 336°09'40" por uma distância de 252,52m até o vértice -P-0236, de coordenadas N 7.363.483,327m e E 581.236,037m; deste segue confrontando com a propriedade de , com azimute de 32°11'05" por uma distância de 104,83m até o vértice -P-0237, de coordenadas N 7.363.572,052m e E 581.291,877m; deste segue confrontando com a propriedade de , com azimute de 13°47'03" por uma distância de 19,38m até o vértice -P-0238, de coordenadas N 7.363.590,869m e E 581.296,494m; deste segue confrontando com a propriedade de , com azimute de 360°00'00" por uma distância de 15,20m até o vértice -P-0239, de coordenadas N 7.363.606,065m e E 581.296,494m; deste segue confrontando com a propriedade de , com azimute de 347°58'12" por uma distância de 9,23m até o vértice -P-0240, de coordenadas N 7.363.615,095m e E 581.294,569m; deste segue confrontando com a propriedade de , com azimute de 328°35'50" por uma distância de 11,73m até o





vértice -P-0241, de coordenadas N 7.363.625,111m e E 581.288,455m; deste segue confrontando com a propriedade de , com azimute de 316°15'48" por uma distância de 10,36m até o vértice -P-0242, de coordenadas N 7.363.632,595m e E 581.281,293m; deste segue confrontando com a propriedade de , com azimute de 313°05'31" por uma distância de 21,36m até o vértice -P-0243, de coordenadas N 7.363.647,186m e E 581.265,697m; deste segue confrontando com a propriedade de , com azimute de 314°20'45" por uma distância de 16,93m até o vértice -P-0244, de coordenadas N 7.363.659,018m e E 581.253,592m; deste segue confrontando com a propriedade de , com azimute de 320°22'14" por uma distância de 12,61m até o vértice -P-0245, de coordenadas N 7.363.668,728m e E 581.245,551m; deste segue confrontando com a propriedade de , com azimute de 301°15'54" por uma distância de 10,54m até o vértice -P-0246, de coordenadas N 7.363.674,200m e E 581.236,538m; deste segue confrontando com a propriedade de , com azimute de 290°00'25" por uma distância de 10,06m até o vértice -P-0247, de coordenadas N 7.363.677,643m e E 581.227,083m; deste segue confrontando com a propriedade de , com azimute de 302°34'06" por uma distância de 12,79m até o vértice -P-0248, de coordenadas N 7.363.684,529m e E 581.216,303m; deste segue confrontando com a propriedade de , com azimute de 302°34'06" por uma distância de 7,65m até o vértice -P-0249, de coordenadas N 7.363.688,647m e E 581.209,855m; deste segue confrontando com a propriedade de , com azimute de 312°33'07" por uma distância de 13,95m até o vértice -P-0250, de coordenadas N 7.363.698,084m e E 581.199,576m; deste segue confrontando com a propriedade de , com azimute de 317°57'31" por uma distância de 14,38m até o vértice -P-0251, de coordenadas N 7.363.708,765m e E 581.189,944m; deste segue confrontando com a propriedade de , com azimute de 304°08'05" por uma distância de 11,96m até o vértice -P-0252, de coordenadas N 7.363.715,474m e E 581.180,049m; deste segue confrontando com a propriedade de , com azimute de 292°27'39" por uma distância de 9,36m até o vértice -P-0253, de coordenadas N 7.363.719,048m e E 581.171,402m; deste segue confrontando com a propriedade de , com azimute de 280°04'57" por uma distância de 13,26m até o vértice -P-0254, de coordenadas N 7.363.721,370m e E 581.158,344m; deste segue confrontando com a propriedade de , com azimute de 270°00'00" por uma distância de 11,07m até o vértice -P-0255, de coordenadas N 7.363.721,370m e E 581.147,277m; deste segue confrontando com a propriedade de , com azimute de 270°54'02" por uma distância de 10,91m até o vértice -P-0256, de coordenadas N 7.363.721,541m e E 581.136,367m; deste segue confrontando com a propriedade de , com azimute de 256°48'35" por uma distância de 9,22m até o vértice -P-0257, de coordenadas N 7.363.719,438m e E 581.127,391m; deste segue confrontando com a propriedade de , com azimute de 249°25'50" por uma distância de 11,18m até o vértice -P-0258, de coordenadas N 7.363.715,509m e E 581.116,921m; deste segue confrontando com a propriedade de , com azimute de 248°15'48" por uma distância de 7,32m até o vértice -P-0259, de coordenadas N 7.363.712,797m e E 581.110,119m; deste segue confrontando com a propriedade de , com azimute de 244°08'02" por uma distância de 12,57m até o vértice -P-0260, de coordenadas N 7.363.707,311m e E 581.098,804m; deste segue confrontando com a propriedade de , com azimute de 236°04'08" por uma distância de 9,83m até o vértice -P-0261, de coordenadas N 7.363.701,825m e E 581.090,649m; deste segue confrontando com a propriedade de , com azimute de 236°04'08" por uma distância de 13,49m até o vértice -P-0262, de coordenadas N 7.363.694,297m e E 581.079,460m; deste segue confrontando com a propriedade de , com azimute de 252°18'54" por uma distância de 3,86m até o vértice -P-0263, de coordenadas N 7.363.693,125m e E 581.075,783m; deste segue confrontando com a propriedade de , com azimute de 279°40'17" por uma distância de 6,64m até o vértice -P-0264, de coordenadas N 7.363.694,240m e E 581.069,240m; deste segue confrontando com a propriedade de , com azimute de 298°02'51" por uma distância de 6,61m até o vértice -P-0265, de coordenadas N 7.363.697,347m e E 581.063,408m; deste segue confrontando com a propriedade de , com azimute de 338°39'44" por uma distância de 4,89m até o vértice -P-0266, de





coordenadas N 7.363.701,897m e E 581.061,630m; deste segue confrontando com a propriedade de , com azimute de 342°07'39" por uma distância de 5,58m até o vértice -P-0267, de coordenadas N 7.363.707,209m e E 581.059,917m; deste segue confrontando com a propriedade de , com azimute de 335°09'17" por uma distância de 5,57m até o vértice -P-0268, de coordenadas N 7.363.712,262m e E 581.057,578m; deste segue confrontando com a propriedade de , com azimute de 350°23'11" por uma distância de 4,43m até o vértice -P-0269, de coordenadas N 7.363.716,630m e E 581.056,838m; deste segue confrontando com a propriedade de , com azimute de 348°02'59" por uma distância de 6,19m até o vértice -P-0270, de coordenadas N 7.363.722,683m e E 581.055,557m; deste segue confrontando com a propriedade de , com azimute de 345°06'42" por uma distância de 12,48m até o vértice -P-0271, de coordenadas N 7.363.734,739m e E 581.052,352m; deste segue confrontando com a propriedade de , com azimute de 338°10'38" por uma distância de 23,13m até o vértice -P-0272, de coordenadas N 7.363.756,207m e E 581.043,755m; deste segue confrontando com a propriedade de , com azimute de 328°23'31" por uma distância de 24,96m até o vértice -P-0273, de coordenadas N 7.363.777,468m e E 581.030,671m; deste segue confrontando com a propriedade de , com azimute de 328°23'31" por uma distância de 6,15m até o vértice -P-0274, de coordenadas N 7.363.782,710m e E 581.027,445m; deste segue confrontando com a propriedade de , com azimute de 341°19'02" por uma distância de 17,88m até o vértice -P-0275, de coordenadas N 7.363.799,652m e E 581.021,716m; deste segue confrontando com a propriedade de , com azimute de 347°22'09" por uma distância de 18,85m até o vértice -P-0276, de coordenadas N 7.363.818,043m e E 581.017,595m; deste segue confrontando com a propriedade de , com azimute de 351°29'36" por uma distância de 26,63m até o vértice -P-0277, de coordenadas N 7.363.844,382m e E 581.013,655m; deste segue confrontando com a propriedade de , com azimute de 308°18'40" por uma distância de 6,15m até o vértice -P-0278, de coordenadas N 7.363.848,193m e E 581.008,832m; deste segue confrontando com a propriedade de , com azimute de 243°41'27" por uma distância de 12,99m até o vértice -P-0279, de coordenadas N 7.363.842,438m e E 580.997,191m; deste segue confrontando com a propriedade de , com azimute de 232°35'00" por uma distância de 20,06m até o vértice -P-0280, de coordenadas N 7.363.830,250m e E 580.981,259m; deste segue confrontando com a propriedade de , com azimute de 221°55'38" por uma distância de 20,62m até o vértice -P-0281, de coordenadas N 7.363.814,907m e E 580.967,480m; deste segue confrontando com a propriedade de , com azimute de 237°50'00" por uma distância de 13,81m até o vértice -P-0282, de coordenadas N 7.363.807,557m e E 580.955,793m; deste segue confrontando com a propriedade de , com azimute de 247°43'37" por uma distância de 15,51m até o vértice -P-0283, de coordenadas N 7.363.801,678m e E 580.941,439m; deste segue confrontando com a propriedade de , com azimute de 266°39'55" por uma distância de 22,17m até o vértice -P-0284, de coordenadas N 7.363.800,388m e E 580.919,308m; deste segue confrontando com a propriedade de , com azimute de 289°07'09" por uma distância de 15,92m até o vértice -P-0285, de coordenadas N 7.363.805,604m e E 580.904,262m; deste segue confrontando com a propriedade de , com azimute de 289°07'09" por uma distância de 11,70m até o vértice -P-0286, de coordenadas N 7.363.809,436m e E 580.893,209m; deste segue confrontando com a propriedade de , com azimute de 256°14'53" por uma distância de 8,10m até o vértice -P-0287, de coordenadas N 7.363.807,511m e E 580.885,343m; deste segue confrontando com a propriedade de , com azimute de 229°29'23" por uma distância de 11,22m até o vértice -P-0288, de coordenadas N 7.363.800,220m e E 580.876,809m; deste segue confrontando com a propriedade de , com azimute de 235°28'02" por uma distância de 13,00m até o vértice -P-0289, de coordenadas N 7.363.792,851m e E 580.866,101m; deste segue confrontando com a propriedade de , com azimute de 235°28'02" por uma distância de 8,98m até o vértice -P-0290, de coordenadas N 7.363.787,759m e E 580.858,701m; deste segue confrontando com a propriedade de , com azimute de 251°04'51" por uma distância de 7,52m até o vértice -P-0291, de coordenadas N





7.363.785,319m e E 580.851,584m; deste segue confrontando com a propriedade de , com azimute de 278°01'02" por uma distância de 8,46m até o vértice -P-0292, de coordenadas N 7.363.786,499m e E 580.843,208m; deste segue confrontando com a propriedade de , com azimute de 293°06'34" por uma distância de 12,59m até o vértice -P-0293, de coordenadas N 7.363.791,440m e E 580.831,629m; deste segue confrontando com a propriedade de , com azimute de 293°06'34" por uma distância de 10,75m até o vértice -P-0294, de coordenadas N 7.363.795,658m e E 580.821,745m; deste segue confrontando com a propriedade de , com azimute de 300°42'07" por uma distância de 10,93m até o vértice -P-0295, de coordenadas N 7.363.801,240m e E 580.812,343m; deste segue confrontando com a propriedade de , com azimute de 290°46'48" por uma distância de 12,42m até o vértice -P-0296, de coordenadas N 7.363.805,645m e E 580.800,735m; deste segue confrontando com a propriedade de , com azimute de 309°07'12" por uma distância de 8,21m até o vértice -P-0297, de coordenadas N 7.363.810,824m e E 580.794,367m; deste segue confrontando com a propriedade de , com azimute de 317°15'12" por uma distância de 14,20m até o vértice -P-0298, de coordenadas N 7.363.821,250m e E 580.784,730m; deste segue confrontando com a propriedade de , com azimute de 310°04'50" por uma distância de 10,75m até o vértice -P-0299, de coordenadas N 7.363.828,175m e E 580.776,502m; deste segue confrontando com a propriedade de , com azimute de 299°51'23" por uma distância de 6,11m até o vértice -P-0300, de coordenadas N 7.363.831,215m e E 580.771,206m; deste segue confrontando com a propriedade de , com azimute de 270°00'00" por uma distância de 4,51m até o vértice -P-0301, de coordenadas N 7.363.831,215m e E 580.766,697m; deste segue confrontando com a propriedade de , com azimute de 217°39'14" por uma distância de 3,41m até o vértice -P-0302, de coordenadas N 7.363.828,512m e E 580.764,612m; deste segue confrontando com a propriedade de , com azimute de 199°57'27" por uma distância de 2,67m até o vértice -P-0303, de coordenadas N 7.363.826,003m e E 580.763,701m; deste segue confrontando com a propriedade de , com azimute de 289°57'27" por uma distância de 11,76m até o vértice -P-0304, de coordenadas N 7.363.830,018m e E 580.752,646m; deste segue confrontando com a propriedade de , com azimute de 264°17'50" por uma distância de 23,13m até o vértice -P-0305, de coordenadas N 7.363.827,719m e E 580.729,631m; deste segue confrontando com a propriedade de , com azimute de 337°10'07" por uma distância de 8,95m até o vértice -P-0306, de coordenadas N 7.363.835,969m e E 580.726,158m; deste segue confrontando com a propriedade de , com azimute de 320°38'47" por uma distância de 9,69m até o vértice -P-0307, de coordenadas N 7.363.843,458m e E 580.720,015m; deste segue confrontando com a propriedade de , com azimute de 302°09'23" por uma distância de 12,38m até o vértice -P-0308, de coordenadas N 7.363.850,046m e E 580.709,537m; deste segue confrontando com a propriedade de , com azimute de 278°17'25" por uma distância de 13,15m até o vértice -P-0309, de coordenadas N 7.363.851,942m e E 580.696,528m; deste segue confrontando com a propriedade de , com azimute de 266°14'05" por uma distância de 12,92m até o vértice -P-0310, de coordenadas N 7.363.851,093m e E 580.683,638m; deste segue confrontando com a propriedade de , com azimute de 266°14'05" por uma distância de 6,89m até o vértice -P-0311, de coordenadas N 7.363.850,641m e E 580.676,763m; deste segue confrontando com a propriedade de , com azimute de 296°46'15" por uma distância de 10,23m até o vértice -P-0312, de coordenadas N 7.363.855,250m e E 580.667,628m; deste segue confrontando com a propriedade de , com azimute de 281°13'22" por uma distância de 13,00m até o vértice -P-0313, de coordenadas N 7.363.857,780m e E 580.654,875m; deste segue confrontando com a propriedade de , com azimute de 270°00'00" por uma distância de 9,14m até o vértice -P-0314, de coordenadas N 7.363.857,780m e E 580.645,739m; deste segue confrontando com a propriedade de , com azimute de 236°02'22" por uma distância de 9,71m até o vértice -P-0315, de coordenadas N 7.363.852,358m e E 580.637,689m; deste segue confrontando com a propriedade de , com azimute de 191°13'18" por uma distância de 10,69m até o vértice -P-0316, de coordenadas N 7.363.841,877m





e E 580.635,610m; deste segue confrontando com a propriedade de , com azimute de 157°59'29" por uma distância de 10,14m até o vértice -P-0317, de coordenadas N 7.363.832,480m e E 580.639,408m; deste segue confrontando com a propriedade de , com azimute de 157°58'44" por uma distância de 10,55m até o vértice -P-0318, de coordenadas N 7.363.822,698m e E 580.643,364m; deste segue confrontando com a propriedade de , com azimute de 171°27'16" por uma distância de 10,99m até o vértice -P-0319, de coordenadas N 7.363.811,827m e E 580.644,998m; deste segue confrontando com a propriedade de , com azimute de 171°27'16" por uma distância de 4,61m até o vértice -P-0320, de coordenadas N 7.363.807,265m e E 580.645,683m; deste segue confrontando com a propriedade de , com azimute de 194°01'03" por uma distância de 9,83m até o vértice -P-0321, de coordenadas N 7.363.797,723m e E 580.643,301m; deste segue confrontando com a propriedade de , com azimute de 284°01'03" por uma distância de 10,53m até o vértice -P-0322, de coordenadas N 7.363.800,272m e E 580.633,088m; deste segue confrontando com a propriedade de , com azimute de 260°39'37" por uma distância de 52,12m até o vértice -P-0323, de coordenadas N 7.363.791,814m e E 580.581,657m; deste segue confrontando com a propriedade de , com azimute de 350°39'37" por uma distância de 42,37m até o vértice -P-0324, de coordenadas N 7.363.833,621m e E 580.574,781m; deste segue confrontando com a propriedade de , com azimute de 295°59'35" por uma distância de 85,13m até o vértice -P-0325, de coordenadas N 7.363.870,931m e E 580.498,261m; deste segue confrontando com a propriedade de , com azimute de 297°19'33" por uma distância de 84,54m até o vértice -P-0326, de coordenadas N 7.363.909,741m e E 580.423,151m; deste segue confrontando com a propriedade de , com azimute de 327°45'49" por uma distância de 48,11m até o vértice -P-0327, de coordenadas N 7.363.950,431m e E 580.397,491m; deste segue confrontando com a propriedade de , com azimute de 349°22'33" por uma distância de 61,13m até o vértice -P-0328, de coordenadas N 7.364.010,511m e E 580.386,221m; deste segue confrontando com a propriedade de , com azimute de 319°55'33" por uma distância de 94,83m até o vértice -P-0329, de coordenadas N 7.364.083,075m e E 580.325,172m; deste segue confrontando com a propriedade de , com azimute de 264°17'22" por uma distância de 39,47m até o vértice -P-0330, de coordenadas N 7.364.079,148m e E 580.285,896m; deste segue confrontando com a propriedade de , com azimute de 319°34'55" por uma distância de 99,95m até o vértice -P-0331, de coordenadas N 7.364.155,244m e E 580.221,092m; deste segue confrontando com a propriedade de , com azimute de 320°09'44" por uma distância de 111,89m até o vértice -P-0332, de coordenadas N 7.364.241,159m e E 580.149,414m; deste segue confrontando com a propriedade de , com azimute de 290°48'24" por uma distância de 157,56m até o vértice -P-0333, de coordenadas N 7.364.297,127m e E 580.002,131m; deste segue confrontando com a propriedade de , com azimute de 358°00'53" por uma distância de 541,53m até o vértice -P-0334, de coordenadas N 7.364.838,330m e E 579.983,372m; deste segue confrontando com a propriedade de , com azimute de 105°44'20" por uma distância de 291,95m até o vértice -P-0335, de coordenadas N 7.364.759,137m e E 580.264,378m; deste segue confrontando com a propriedade de , com azimute de 75°00'45" por uma distância de 69,83m até o vértice -P-0336, de coordenadas N 7.364.777,195m e E 580.331,832m; deste segue confrontando com a propriedade de , com azimute de 95°33'46" por uma distância de 134,40m até o vértice -P-0337, de coordenadas N 7.364.764,167m e E 580.465,594m; deste segue confrontando com a propriedade de , com azimute de 59°55'27" por uma distância de 8,91m até o vértice -P-0338, de coordenadas N 7.364.768,632m e E 580.473,304m; deste segue confrontando com a propriedade de , com azimute de 37°10'15" por uma distância de 65,84m até o vértice -P-0339, de coordenadas N 7.364.821,095m e E 580.513,084m; deste segue confrontando com a propriedade de , com azimute de 301°13'14" por uma distância de 30,41m até o vértice -P-0340, de coordenadas N 7.364.836,858m e E 580.487,078m; deste segue confrontando com a propriedade de , com azimute de 297°16'05" por uma distância de 30,90m até o vértice -P-0341, de coordenadas N 7.364.851,016m





e E 580.459,610m; deste segue confrontando com a propriedade de , com azimute de 301°36'41" por uma distância de 12,18m até o vértice -P-0342, de coordenadas N 7.364.857,401m e E 580.449,236m; deste segue confrontando com a propriedade de , com azimute de 301°36'41" por uma distância de 20,80m até o vértice -P-0343, de coordenadas N 7.364.868,303m e E 580.431,522m; deste segue confrontando com a propriedade de , com azimute de 332°02'12" por uma distância de 5,29m até o vértice -P-0344, de coordenadas N 7.364.872,975m e E 580.429,042m; deste segue confrontando com a propriedade de , com azimute de 353°30'09" por uma distância de 14,67m até o vértice -P-0345, de coordenadas N 7.364.887,550m e E 580.427,382m; deste segue confrontando com a propriedade de , com azimute de 19°55'43" por uma distância de 7,05m até o vértice -P-0346, de coordenadas N 7.364.894,181m e E 580.429,786m; deste segue confrontando com a propriedade de , com azimute de 10°46'57" por uma distância de 17,92m até o vértice -P-0347, de coordenadas N 7.364.911,783m e E 580.433,138m; deste segue confrontando com a propriedade de , com azimute de 30°32'00" por uma distância de 12,98m até o vértice -P-0348, de coordenadas N 7.364.922,962m e E 580.439,732m; deste segue confrontando com a propriedade de , com azimute de 30°32'00" por uma distância de 8,67m até o vértice -P-0349, de coordenadas N 7.364.930,427m e E 580.444,135m; deste segue confrontando com a propriedade de , com azimute de 356°50'40" por uma distância de 6,08m até o vértice -P-0350, de coordenadas N 7.364.936,498m e E 580.443,800m; deste segue confrontando com a propriedade de , com azimute de 319°11'15" por uma distância de 11,57m até o vértice -P-0351, de coordenadas N 7.364.945,254m e E 580.436,239m; deste segue confrontando com a propriedade de , com azimute de 308°49'36" por uma distância de 7,59m até o vértice -P-0352, de coordenadas N 7.364.950,014m e E 580.430,325m; deste segue confrontando com a propriedade de , com azimute de 339°55'43" por uma distância de 6,16m até o vértice -P-0353, de coordenadas N 7.364.955,797m e E 580.428,212m; deste segue confrontando com a propriedade de , com azimute de 16°03'08" por uma distância de 7,64m até o vértice -P-0354, de coordenadas N 7.364.963,141m e E 580.430,325m; deste segue confrontando com a propriedade de , com azimute de 35°56'03" por uma distância de 3,82m até o vértice -P-0355, de coordenadas N 7.364.966,238m e E 580.432,569m; deste segue confrontando com a propriedade de , com azimute de 360°00'00" por uma distância de 3,27m até o vértice -P-0356, de coordenadas N 7.364.969,505m e E 580.432,569m; deste segue confrontando com a propriedade de , com azimute de 357°06'21" por uma distância de 5,46m até o vértice -P-0357, de coordenadas N 7.364.974,955m e E 580.432,294m; deste segue confrontando com a propriedade de , com azimute de 12°28'16" por uma distância de 6,33m até o vértice -P-0358, de coordenadas N 7.364.981,139m e E 580.433,661m; deste segue confrontando com a propriedade de , com azimute de 24°23'09" por uma distância de 6,71m até o vértice -P-0359, de coordenadas N 7.364.987,250m e E 580.436,432m; deste segue confrontando com a propriedade de , com azimute de 35°26'38" por uma distância de 8,68m até o vértice -P-0360, de coordenadas N 7.364.994,321m e E 580.441,465m; deste segue confrontando com a propriedade de , com azimute de 42°03'27" por uma distância de 7,37m até o vértice -P-0361, de coordenadas N 7.364.999,793m e E 580.446,402m; deste segue confrontando com a propriedade de , com azimute de 62°36'18" por uma distância de 6,38m até o vértice -P-0362, de coordenadas N 7.365.002,727m e E 580.452,064m; deste segue confrontando com a propriedade de , com azimute de 78°22'12" por uma distância de 8,57m até o vértice -P-0363, de coordenadas N 7.365.004,455m e E 580.460,459m; deste segue confrontando com a propriedade de , com azimute de 78°59'27" por uma distância de 254,06m até o vértice -P-0364, de coordenadas N 7.365.052,972m e E 580.709,841m; deste segue confrontando com a propriedade de , com azimute de 162°30'37" por uma distância de 60,56m até o vértice -P-0365, de coordenadas N 7.364.995,211m e E 580.728,041m; deste segue confrontando com a propriedade de , com azimute de 40°31'09" por uma distância de 363,67m até o vértice -P-0366, de coordenadas N 7.365.271,671m e E





580.964,321m; deste segue confrontando com a propriedade de , com azimute de 158°19'33" por uma distância de 159,67m até o vértice -P-0367, de coordenadas N 7.365.123,291m e E 581.023,291m; deste segue confrontando com a propriedade de , com azimute de 58°23'54" por uma distância de 188,45m até o vértice -P-0368, de coordenadas N 7.365.222,041m e E 581.183,795m; deste segue confrontando com a propriedade de , com azimute de 151°45'03" por uma distância de 575,86m até o vértice -P-0369, de coordenadas N 7.364.714,769m e E 581.456,353m; deste segue confrontando com a propriedade de , com azimute de 20°10'55" por uma distância de 154,90m até o vértice -P-0370, de coordenadas N 7.364.860,156m e E 581.509,793m; deste segue confrontando com a propriedade de , com azimute de 123°26'25" por uma distância de 242,25m até o vértice -P-0371, de coordenadas N 7.364.726,662m e E 581.711,939m; deste segue confrontando com a propriedade de , com azimute de 121°53'30" por uma distância de 271,59m até o vértice -P-0372, de coordenadas N 7.364.583,178m e E 581.942,530m; deste segue confrontando com a propriedade de , com azimute de 122°41'51" por uma distância de 53,90m até o vértice -P-0373, de coordenadas N 7.364.554,060m e E 581.987,889m; deste segue confrontando com a propriedade de , com azimute de 134°56'58" por uma distância de 19,04m até o vértice -P-0374, de coordenadas N 7.364.540,605m e E 582.001,368m; deste segue confrontando com a propriedade de , com azimute de 130°28'02" por uma distância de 16,71m até o vértice -P-0375, de coordenadas N 7.364.529,762m e E 582.014,079m; deste segue confrontando com a propriedade de , com azimute de 108°07'39" por uma distância de 11,62m até o vértice -P-0376, de coordenadas N 7.364.526,148m e E 582.025,119m; deste segue confrontando com a propriedade de , com azimute de 90°00'00" por uma distância de 26,25m até o vértice -P-0377, de coordenadas N 7.364.526,148m e E 582.051,372m; deste segue confrontando com a propriedade de , com azimute de 91°36'41" por uma distância de 10,35m até o vértice -P-0378, de coordenadas N 7.364.525,857m e E 582.061,714m; deste segue confrontando com a propriedade de , com azimute de 109°13'53" por uma distância de 7,75m até o vértice -P-0379, de coordenadas N 7.364.523,303m e E 582.069,034m; deste segue confrontando com a propriedade de , com azimute de 109°13'53" por uma distância de 8,29m até o vértice -P-0380, de coordenadas N 7.364.520,573m e E 582.076,861m; deste segue confrontando com a propriedade de , com azimute de 90°00'00" por uma distância de 7,57m até o vértice -P-0381, de coordenadas N 7.364.520,573m e E 582.084,428m; deste segue confrontando com a propriedade de , com azimute de 76°39'27" por uma distância de 16,36m até o vértice -P-0382, de coordenadas N 7.364.524,348m e E 582.100,346m; deste segue confrontando com a propriedade de , com azimute de 87°29'31" por uma distância de 19,86m até o vértice -P-0383, de coordenadas N 7.364.525,217m e E 582.120,185m; deste segue confrontando com a propriedade de , com azimute de 92°16'02" por uma distância de 10,35m até o vértice -P-0384, de coordenadas N 7.364.524,808m e E 582.130,527m; deste segue confrontando com a propriedade de , com azimute de 103°56'53" por uma distância de 10,87m até o vértice -P-0385, de coordenadas N 7.364.522,188m e E 582.141,075m; deste segue confrontando com a propriedade de , com azimute de 139°13'33" por uma distância de 12,22m até o vértice -P-0386, de coordenadas N 7.364.512,931m e E 582.149,058m; deste segue confrontando com a propriedade de , com azimute de 139°02'42" por uma distância de 16,15m até o vértice -P-0387, de coordenadas N 7.364.500,735m e E 582.159,643m; deste segue confrontando com a propriedade de , com azimute de 150°13'50" por uma distância de 8,46m até o vértice -P-0388, de coordenadas N 7.364.493,391m e E 582.163,844m; deste segue confrontando com a propriedade de , com azimute de 180°00'00" por uma distância de 4,53m até o vértice -P-0389, de coordenadas N 7.364.488,862m e E 582.163,844m; deste segue confrontando com a propriedade de , com azimute de 198°13'09" por uma distância de 18,17m até o vértice -P-0390, de coordenadas N 7.364.471,602m e E 582.158,163m; deste segue confrontando com a propriedade de , com azimute de 182°57'54" por uma distância de 6,18m até o vértice -P-0391, de coordenadas N 7.364.465,429m





e E 582.157,843m; deste segue confrontando com a propriedade de , com azimute de 166°21'06" por uma distância de 8,68m até o vértice -P-0392, de coordenadas N 7.364.456,997m e E 582.159,891m; deste segue confrontando com a propriedade de , com azimute de 145°08'34" por uma distância de 33,71m até o vértice -P-0393, de coordenadas N 7.364.429,333m e E 582.179,159m; deste segue confrontando com a propriedade de , com azimute de 144°23'16" por uma distância de 50,46m até o vértice -P-0394, de coordenadas N 7.364.388,311m e E 582.208,541m; deste segue confrontando com a propriedade de , com azimute de 140°13'01" por uma distância de 9,25m até o vértice -P-0395, de coordenadas N 7.364.381,204m e E 582.214,458m; deste segue confrontando com a propriedade de , com azimute de 134°19'01" por uma distância de 6,79m até o vértice -P-0396, de coordenadas N 7.364.376,459m e E 582.219,318m; deste segue confrontando com a propriedade de , com azimute de 112°46'44" por uma distância de 5,47m até o vértice -P-0397, de coordenadas N 7.364.374,342m e E 582.224,359m; deste segue confrontando com a propriedade de , com azimute de 89°58'48" por uma distância de 5,50m até o vértice -P-0398, de coordenadas N 7.364.374,344m e E 582.229,860m; deste segue confrontando com a propriedade de , com azimute de 65°14'51" por uma distância de 5,79m até o vértice -P-0399, de coordenadas N 7.364.376,769m e E 582.235,118m; deste segue confrontando com a propriedade de , com azimute de 47°35'24" por uma distância de 5,83m até o vértice -P-0400, de coordenadas N 7.364.380,699m e E 582.239,421m; deste segue confrontando com a propriedade de , com azimute de 53°06'18" por uma distância de 8,14m até o vértice -P-0401, de coordenadas N 7.364.385,585m e E 582.245,930m; deste segue confrontando com a propriedade de , com azimute de 53°06'18" por uma distância de 4,45m até o vértice -P-0402, de coordenadas N 7.364.388,260m e E 582.249,492m; deste segue confrontando com a propriedade de , com azimute de 146°21'33" por uma distância de 10,10m até o vértice -P-0403, de coordenadas N 7.364.379,854m e E 582.255,086m; deste segue confrontando com a propriedade de , com azimute de 141°14'28" por uma distância de 28,65m até o vértice -P-0404, de coordenadas N 7.364.357,511m e E 582.273,024m; deste segue confrontando com a propriedade de , com azimute de 148°45'39" por uma distância de 8,36m até o vértice -P-0405, de coordenadas N 7.364.350,366m e E 582.277,358m; deste segue confrontando com a propriedade de , com azimute de 133°15'40" por uma distância de 75,48m até o vértice -P-0406, de coordenadas N 7.364.298,636m e E 582.332,327m; deste segue confrontando com a propriedade de , com azimute de 129°43'49" por uma distância de 35,11m até o vértice -P-0407, de coordenadas N 7.364.276,193m e E 582.359,330m; deste segue confrontando com a propriedade de , com azimute de 125°41'36" por uma distância de 28,27m até o vértice -P-0408, de coordenadas N 7.364.259,698m e E 582.382,290m; deste segue confrontando com a propriedade de , com azimute de 125°41'36" por uma distância de 16,27m até o vértice -P-0409, de coordenadas N 7.364.250,207m e E 582.395,503m; deste segue confrontando com a propriedade de , com azimute de 105°48'56" por uma distância de 11,78m até o vértice -P-0410, de coordenadas N 7.364.246,997m e E 582.406,834m; deste segue confrontando com a propriedade de , com azimute de 33°19'52" por uma distância de 13,64m até o vértice -P-0411, de coordenadas N 7.364.258,391m e E 582.414,327m; deste segue confrontando com a propriedade de , com azimute de 45°57'43" por uma distância de 33,68m até o vértice -P-0412, de coordenadas N 7.364.281,800m e E 582.438,536m; deste segue confrontando com a propriedade de , com azimute de 40°46'03" por uma distância de 27,62m até o vértice -P-0413, de coordenadas N 7.364.302,720m e E 582.456,572m; deste segue confrontando com a propriedade de , com azimute de 40°46'03" por uma distância de 15,47m até o vértice -P-0414, de coordenadas N 7.364.314,436m e E 582.466,674m; deste segue confrontando com a propriedade de , com azimute de 45°01'44" por uma distância de 22,23m até o vértice -P-0415, de coordenadas N 7.364.330,146m e E 582.482,400m; deste segue confrontando com a propriedade de , com azimute de 42°21'59" por uma distância de 12,79m até o vértice -P-0416, de coordenadas N 7.364.339,596m e E 582.491,019m;





deste segue confrontando com a propriedade de , com azimute de 49°16'27" por uma distância de 11,86m até o vértice -P-0417, de coordenadas N 7.364.347,334m e E 582.500,007m; deste segue confrontando com a propriedade de , com azimute de 49°16'27" por uma distância de 13,78m até o vértice -P-0418, de coordenadas N 7.364.356,322m e E 582.510,446m; deste segue confrontando com a propriedade de , com azimute de 45°42'23" por uma distância de 15,33m até o vértice -P-0419, de coordenadas N 7.364.367,029m e E 582.521,422m; deste segue confrontando com a propriedade de , com azimute de 48°10'31" por uma distância de 10,33m até o vértice -P-0420, de coordenadas N 7.364.373,916m e E 582.529,117m; deste segue confrontando com a propriedade de , com azimute de 54°01'12" por uma distância de 13,37m até o vértice -P-0421, de coordenadas N 7.364.381,773m e E 582.539,939m; deste segue confrontando com a propriedade de , com azimute de 51°59'49" por uma distância de 13,76m até o vértice -P-0422, de coordenadas N 7.364.390,246m e E 582.550,783m; deste segue confrontando com a propriedade de , com azimute de 59°37'16" por uma distância de 5,26m até o vértice -P-0423, de coordenadas N 7.364.392,908m e E 582.555,324m; deste segue confrontando com a propriedade de , com azimute de 81°01'33" por uma distância de 121,03m até o vértice -P-0424, de coordenadas N 7.364.411,788m e E 582.674,876m; deste segue confrontando com a propriedade de , com azimute de 82°45'53" por uma distância de 2,85m até o vértice -P-0425, de coordenadas N 7.364.412,147m e E 582.677,707m; deste segue confrontando com a propriedade de , com azimute de 353°14'44" por uma distância de 41,88m até o vértice -P-0426, de coordenadas N 7.364.453,734m e E 582.672,781m; deste segue confrontando com a propriedade de , com azimute de 350°55'54" por uma distância de 27,03m até o vértice -P-0427, de coordenadas N 7.364.480,424m e E 582.668,521m; deste segue confrontando com a propriedade de , com azimute de 350°55'54" por uma distância de 48,17m até o vértice -P-0428, de coordenadas N 7.364.527,990m e E 582.660,930m; deste segue confrontando com a propriedade de , com azimute de 350°55'54" por uma distância de 33,83m até o vértice -P-0429, de coordenadas N 7.364.561,399m e E 582.655,597m; deste segue confrontando com a propriedade de , com azimute de 350°19'09" por uma distância de 46,86m até o vértice -P-0430, de coordenadas N 7.364.607,591m e E 582.647,717m; deste segue confrontando com a propriedade de , com azimute de 349°04'10" por uma distância de 105,76m até o vértice -P-0431, de coordenadas N 7.364.711,433m e E 582.627,663m; deste segue confrontando com a propriedade de , com azimute de 349°53'46" por uma distância de 183,13m até o vértice -P-0432, de coordenadas N 7.364.891,719m e E 582.595,537m; deste segue confrontando com a propriedade de , com azimute de 345°08'26" por uma distância de 63,04m até o vértice -P-0433, de coordenadas N 7.364.952,655m e E 582.579,369m; deste segue confrontando com a propriedade de , com azimute de 343°47'00" por uma distância de 113,67m até o vértice -P-0434, de coordenadas N 7.365.061,805m e E 582.547,624m; deste segue confrontando com a propriedade de , com azimute de 87°08'04" por uma distância de 167,17m até o vértice -P-0435, de coordenadas N 7.365.070,162m e E 582.714,583m; deste segue confrontando com a propriedade de , com azimute de 87°08'04" por uma distância de 61,07m até o vértice -P-0436, de coordenadas N 7.365.073,215m e E 582.775,576m; deste segue confrontando com a propriedade de , com azimute de 75°59'41" por uma distância de 45,49m até o vértice -P-0437, de coordenadas N 7.365.084,224m e E 582.819,714m; deste segue confrontando com a propriedade de , com azimute de 50°21'57" por uma distância de 122,12m até o vértice -P-0438, de coordenadas N 7.365.162,125m e E 582.913,765m; deste segue confrontando com a propriedade de , com azimute de 354°23'06" por uma distância de 142,63m até o vértice -P-0439, de coordenadas N 7.365.304,070m e E 582.899,810m; deste segue confrontando com a propriedade de , com azimute de 48°25'52" por uma distância de 160,02m até o vértice -P-0440, de coordenadas N 7.365.410,249m e E 583.019,533m; deste segue confrontando com a propriedade de , com azimute de 359°36'15" por uma distância de 273,17m até o vértice -P-0441, de coordenadas N 7.365.683,413m e E





583.017,646m; deste segue confrontando com a propriedade de , com azimute de 83°20'51" por uma distância de 125,17m até o vértice -P-0442, de coordenadas N 7.365.697,913m e E 583.141,974m; deste segue confrontando com a propriedade de , com azimute de 8°23'10" por uma distância de 331,34m até o vértice -P-0443, de coordenadas N 7.366.025,708m e E 583.190,298m; deste segue confrontando com a propriedade de , com azimute de 82°13'47" por uma distância de 104,55m até o vértice -P-0444, de coordenadas N 7.366.039,843m e E 583.293,890m; deste segue confrontando com a propriedade de , com azimute de 352°13'47" por uma distância de 617,13m até o vértice -P-0445, de coordenadas N 7.366.651,312m e E 583.210,453m; deste segue confrontando com a propriedade de , com azimute de 83°00'45" por uma distância de 368,01m até o vértice -P-0446, de coordenadas N 7.366.696,081m e E 583.575,733m; deste segue confrontando com a propriedade de , com azimute de 340°31'09" por uma distância de 68,79m até o vértice -P-0447, de coordenadas N 7.366.760,932m e E 583.552,793m; deste segue confrontando com a propriedade de , com azimute de 357°35'06" por uma distância de 192,95m até o vértice -P-0448, de coordenadas N 7.366.953,713m e E 583.544,663m; deste segue confrontando com a propriedade de , com azimute de 343°28'28" por uma distância de 118,83m até o vértice -P-0449, de coordenadas N 7.367.067,632m e E 583.510,863m; deste segue confrontando com a propriedade de , com azimute de 336°22'11" por uma distância de 76,52m até o vértice -P-0450, de coordenadas N 7.367.137,732m e E 583.480,193m; deste segue confrontando com a propriedade de , com azimute de 330°14'01" por uma distância de 40,48m até o vértice -P-0451, de coordenadas N 7.367.172,873m e E 583.460,095m; deste segue confrontando com a propriedade de , com azimute de 321°22'55" por uma distância de 258,64m até o vértice -P-0452, de coordenadas N 7.367.374,952m e E 583.298,673m; deste segue confrontando com a propriedade de , com azimute de 312°01'29" por uma distância de 68,25m até o vértice -P-0453, de coordenadas N 7.367.420,642m e E 583.247,973m; deste segue confrontando com a propriedade de , com azimute de 294°58'41" por uma distância de 40,05m até o vértice -P-0454, de coordenadas N 7.367.437,552m e E 583.211,673m; deste segue confrontando com a propriedade de , com azimute de 289°18'23" por uma distância de 83,73m até o vértice -P-0455, de coordenadas N 7.367.465,237m e E 583.132,647m; deste segue confrontando com a propriedade de , com azimute de 302°21'35" por uma distância de 46,50m até o vértice -P-0456, de coordenadas N 7.367.490,122m e E 583.093,373m; deste segue confrontando com a propriedade de , com azimute de 285°41'58" por uma distância de 20,81m até o vértice -P-0457, de coordenadas N 7.367.495,752m e E 583.073,343m; deste segue confrontando com a propriedade de , com azimute de 272°03'34" por uma distância de 17,53m até o vértice -P-0458, de coordenadas N 7.367.496,382m e E 583.055,823m; deste segue confrontando com a propriedade de , com azimute de 261°53'01" por uma distância de 17,71m até o vértice -P-0459, de coordenadas N 7.367.493,882m e E 583.038,293m; deste segue confrontando com a propriedade de , com azimute de 246°04'56" por uma distância de 18,20m até o vértice -P-0460, de coordenadas N 7.367.486,502m e E 583.021,653m; deste segue confrontando com a propriedade de , com azimute de 244°32'51" por uma distância de 57,12m até o vértice -P-0461, de coordenadas N 7.367.461,952m e E 582.970,073m; deste segue confrontando com a propriedade de , com azimute de 273°59'41" por uma distância de 26,99m até o vértice -P-0462, de coordenadas N 7.367.463,832m e E 582.943,153m; deste segue confrontando com a propriedade de , com azimute de 290°34'10" por uma distância de 20,12m até o vértice -P-0463, de coordenadas N 7.367.470,902m e E 582.924,313m; deste segue confrontando com a propriedade de , com azimute de 301°24'51" por uma distância de 24,86m até o vértice -P-0464, de coordenadas N 7.367.483,862m e E 582.903,093m; deste segue confrontando com a propriedade de , com azimute de 309°31'10" por uma distância de 78,70m até o vértice -P-0465, de coordenadas N 7.367.533,942m e E 582.842,383m; deste segue confrontando com a propriedade de , com azimute de 300°01'05" por uma distância de 32,52m até o vértice -P-0466, de coordenadas N 7.367.550,212m





e E 582.814,223m; deste segue confrontando com a propriedade de , com azimute de 289°39'06" por uma distância de 18,61m até o vértice -P-0467, de coordenadas N 7.367.556,472m e E 582.796,693m; deste segue confrontando com a propriedade de , com azimute de 270°00'00" por uma distância de 43,81m até o vértice -P-0468, de coordenadas N 7.367.556,472m e E 582.752,883m; deste segue confrontando com a propriedade de , com azimute de 282°06'21" por uma distância de 17,93m até o vértice -P-0469, de coordenadas N 7.367.560,232m e E 582.735,353m; deste segue confrontando com a propriedade de , com azimute de 296°33'08" por uma distância de 19,60m até o vértice -P-0470, de coordenadas N 7.367.568,992m e E 582.717,823m; deste segue confrontando com a propriedade de , com azimute de 304°52'25" por uma distância de 50,35m até o vértice -P-0471, de coordenadas N 7.367.597,782m e E 582.676,513m; deste segue confrontando com a propriedade de , com azimute de 282°52'58" por uma distância de 44,94m até o vértice -P-0472, de coordenadas N 7.367.607,802m e E 582.632,703m; deste segue confrontando com a propriedade de , com azimute de 291°10'38" por uma distância de 63,23m até o vértice -P-0473, de coordenadas N 7.367.630,643m e E 582.573,746m; deste segue confrontando com a propriedade de , com azimute de 35°47'23" por uma distância de 318,80m até o vértice -P-0474, de coordenadas N 7.367.889,243m e E 582.760,183m; deste segue confrontando com a propriedade de , com azimute de 10°56'50" por uma distância de 146,41m até o vértice -P-0475, de coordenadas N 7.368.032,985m e E 582.787,986m; deste segue confrontando com a propriedade de , com azimute de 74°09'27" por uma distância de 73,58m até o vértice -P-0476, de coordenadas N 7.368.053,073m e E 582.858,773m; deste segue confrontando com a propriedade de , com azimute de 58°38'30" por uma distância de 25,90m até o vértice -P-0477, de coordenadas N 7.368.066,553m e E 582.880,893m; deste segue confrontando com a propriedade de , com azimute de 334°22'00" por uma distância de 232,29m até o vértice -P-0478, de coordenadas N 7.368.275,981m e E 582.780,401m; deste segue confrontando com a propriedade de , com azimute de 67°59'19" por uma distância de 74,29m até o vértice -P-0479, de coordenadas N 7.368.303,823m e E 582.849,273m; deste segue confrontando com a propriedade de , com azimute de 75°57'50" por uma distância de 32,29m até o vértice -P-0480, de coordenadas N 7.368.311,654m e E 582.880,598m; deste segue confrontando com a propriedade de , com azimute de 56°25'28" por uma distância de 43,54m até o vértice -P-0481, de coordenadas N 7.368.335,733m e E 582.916,873m; deste segue confrontando com a propriedade de , com azimute de 48°47'52" por uma distância de 19,96m até o vértice -P-0482, de coordenadas N 7.368.348,883m e E 582.931,893m; deste segue confrontando com a propriedade de , com azimute de 41°27'22" por uma distância de 35,92m até o vértice -P-0483, de coordenadas N 7.368.375,803m e E 582.955,673m; deste segue confrontando com a propriedade de , com azimute 36°12'28" por uma distância de 86,88m até o vértice -P-0000, ponto inicial da descrição deste perímetro de 33.869,95 m.

Todas as coordenadas aqui descritas estão georreferenciadas ao Sistema Geodésico Brasileiro e encontram-se representadas no Sistema UTM, referenciadas ao Meridiano Central nº 51 WGr, tendo como Datum o SIRGAS2000. Todos os azimutes e distâncias, área e perímetro foram calculados no plano de projeção UTM.





**ANEXO VIII – DESCRIÇÃO E CÁLCULO ANALÍTICO DE ÁREA –
DISTRITO AMORINHA Azimutes, Lados e Coordenadas Geográficas**

MEMORIAL DESCRITIVO

Área (ha): 12,6907

Perímetro (m): 2.908,95

Fica considerado **PERÍMETRO URBANO** do **DISTRITO AMORINHA** do Município de **IBAITI**, Estado do Paraná, os trechos compreendidos no memorial descritivo que segue:

Inicia-se a descrição deste perímetro no vértice -P-00, georreferenciado no Sistema Geodésico Brasileiro, DATUM - SIRGAS2000, MC-51°W, de coordenadas N 7.355.655,301m e E 576.211,195m; deste segue confrontando com a propriedade de , com azimute de 109°41'48" por uma distância de 17,08m até o vértice -P-0001, de coordenadas N 7.355.649,544m e E 576.227,278m; deste segue confrontando com a propriedade de , com azimute de 129°40'34" por uma distância de 61,64m até o vértice -P-0002, de coordenadas N 7.355.610,191m e E 576.274,718m; deste segue confrontando com a propriedade de , com azimute de 228°31'45" por uma distância de 59,19m até o vértice -P-0003, de coordenadas N 7.355.570,995m e E 576.230,368m; deste segue confrontando com a propriedade de , com azimute de 143°44'19" por uma distância de 58,56m até o vértice -P-0004, de coordenadas N 7.355.523,776m e E 576.265,005m; deste segue confrontando com a propriedade de , com azimute de 234°29'55" por uma distância de 65,75m até o vértice -P-0005, de coordenadas N 7.355.485,593m e E 576.211,477m; deste segue confrontando com a propriedade de , com azimute de 330°39'22" por uma distância de 80,90m até o vértice -P-0006, de coordenadas N 7.355.556,110m e E 576.171,834m; deste segue confrontando com a propriedade de , com azimute de 218°36'16" por uma distância de 27,46m até o vértice -P-0007, de coordenadas N 7.355.534,647m e E 576.154,698m; deste segue confrontando com a propriedade de , com azimute de 235°47'08" por uma distância de 22,26m até o vértice -P-0008, de coordenadas N 7.355.522,129m e E 576.136,287m; deste segue confrontando com a propriedade de , com azimute de 250°46'05" por uma distância de 34,13m até o vértice -P-0009, de coordenadas N 7.355.510,886m e E 576.104,062m; deste segue confrontando com a propriedade de , com azimute de 150°47'48" por uma distância de 70,89m até o vértice -P-0010, de coordenadas N 7.355.449,006m e E 576.138,650m; deste segue confrontando com a propriedade de , com azimute de 237°39'01" por uma distância de 54,96m até o vértice -P-0011, de coordenadas N 7.355.419,599m e E 576.092,223m; deste segue confrontando com a propriedade de , com azimute de 180°00'00" por uma distância de 10,54m até o vértice -P-0012, de coordenadas N 7.355.409,060m e E 576.092,223m; deste segue confrontando com a propriedade de , com azimute de 270°00'00" por uma distância de 48,28m até o vértice -P-0013, de coordenadas N 7.355.409,060m e E 576.043,944m; deste segue confrontando com a propriedade de , com azimute de 227°14'26" por uma distância de 160,78m até o vértice -P-0014, de coordenadas N 7.355.299,904m e E 575.925,898m; deste segue confrontando com a propriedade de , com azimute de 138°49'19" por uma distância de 31,88m até o vértice -P-0015, de coordenadas N 7.355.275,906m e E 575.946,891m; deste segue confrontando com a propriedade de , com azimute de 183°19'13" por uma distância de 103,93m até o vértice -P-0016, de coordenadas N 7.355.172,151m e E 575.940,872m; deste segue confrontando com a propriedade de , com azimute de 237°14'16" por uma distância de 16,00m até o vértice -P-0017, de coordenadas





N 7.355.163,493m e E 575.927,417m; deste segue confrontando com a propriedade de , com azimute de 279°58'55" por uma distância de 58,32m até o vértice -P-0018, de coordenadas N 7.355.173,602m e E 575.869,979m; deste segue confrontando com a propriedade de , com azimute de 12°44'58" por uma distância de 38,23m até o vértice -P-0019, de coordenadas N 7.355.210,889m e E 575.878,416m; deste segue confrontando com a propriedade de , com azimute de 320°01'43" por uma distância de 5,14m até o vértice -P-0020, de coordenadas N 7.355.214,831m e E 575.875,111m; deste segue confrontando com a propriedade de , com azimute de 230°01'43" por uma distância de 177,64m até o vértice -P-0021, de coordenadas N 7.355.100,712m e E 575.738,972m; deste segue confrontando com a propriedade de , com azimute de 312°28'17" por uma distância de 126,76m até o vértice -P-0022, de coordenadas N 7.355.186,302m e E 575.645,473m; deste segue confrontando com a propriedade de , com azimute de 313°53'07" por uma distância de 55,75m até o vértice -P-0023, de coordenadas N 7.355.224,950m e E 575.605,291m; deste segue confrontando com a propriedade de , com azimute de 62°24'51" por uma distância de 133,86m até o vértice -P-0024, de coordenadas N 7.355.286,938m e E 575.723,935m; deste segue confrontando com a propriedade de , com azimute de 326°51'46" por uma distância de 71,09m até o vértice -P-0025, de coordenadas N 7.355.346,466m e E 575.685,074m; deste segue confrontando com a propriedade de , com azimute de 65°11'48" por uma distância de 140,86m até o vértice -P-0026, de coordenadas N 7.355.405,559m e E 575.812,943m; deste segue confrontando com a propriedade de , com azimute de 302°06'47" por uma distância de 174,26m até o vértice -P-0027, de coordenadas N 7.355.498,192m e E 575.665,349m; deste segue confrontando com a propriedade de , com azimute de 32°48'57" por uma distância de 85,06m até o vértice -P-0028, de coordenadas N 7.355.569,682m e E 575.711,448m; deste segue confrontando com a propriedade de , com azimute de 120°14'33" por uma distância de 228,11m até o vértice -P-0029, de coordenadas N 7.355.454,792m e E 575.908,513m; deste segue confrontando com a propriedade de , com azimute de 118°10'06" por uma distância de 5,76m até o vértice -P-0030, de coordenadas N 7.355.452,072m e E 575.913,592m; deste segue confrontando com a propriedade de , com azimute de 89°09'51" por uma distância de 25,44m até o vértice -P-0031, de coordenadas N 7.355.452,443m e E 575.939,033m; deste segue confrontando com a propriedade de , com azimute de 60°46'32" por uma distância de 37,58m até o vértice -P-0032, de coordenadas N 7.355.470,793m e E 575.971,832m; deste segue confrontando com a propriedade de , com azimute de 340°45'39" por uma distância de 29,90m até o vértice -P-0033, de coordenadas N 7.355.499,021m e E 575.961,981m; deste segue confrontando com a propriedade de , com azimute de 75°58'06" por uma distância de 31,47m até o vértice -P-0034, de coordenadas N 7.355.506,652m e E 575.992,513m; deste segue confrontando com a propriedade de , com azimute de 344°39'00" por uma distância de 13,59m até o vértice -P-0035, de coordenadas N 7.355.519,757m e E 575.988,915m; deste segue confrontando com a propriedade de , com azimute de 74°39'00" por uma distância de 23,34m até o vértice -P-0036, de coordenadas N 7.355.525,935m e E 576.011,423m; deste segue confrontando com a propriedade de , com azimute de 350°33'37" por uma distância de 23,76m até o vértice -P-0037, de coordenadas N 7.355.549,372m e E 576.007,526m; deste segue confrontando com a propriedade de , com azimute de 69°33'21" por uma distância de 46,84m até o vértice -P-0038, de coordenadas N 7.355.565,733m e E 576.051,417m; deste segue confrontando com a propriedade de , com azimute de 159°33'21" por uma distância de 35,87m até o vértice -P-0039, de coordenadas N 7.355.532,125m e E 576.063,945m; deste segue confrontando com a propriedade de , com azimute de 69°33'21" por uma distância de 41,65m até o vértice -P-0040, de coordenadas N 7.355.546,673m e E 576.102,972m; deste segue confrontando com a propriedade de , com azimute de 159°33'21" por uma distância de 8,17m até o vértice -P-0041, de coordenadas N 7.355.539,016m e E 576.105,826m; deste segue confrontando com a propriedade de , com azimute de 69°33'21" por uma distância de 29,57m até o vértice -P-0042, de





coordenadas N 7.355.549,346m e E 576.133,536m; deste segue confrontando com a propriedade de , com azimute de 317°12'07" por uma distância de 15,45m até o vértice -P-0043, de coordenadas N 7.355.560,685m e E 576.123,036m; deste segue confrontando com a propriedade de , com azimute de 270°00'00" por uma distância de 55,20m até o vértice -P-0044, de coordenadas N 7.355.560,685m e E 576.067,835m; deste segue confrontando com a propriedade de , com azimute de 337°29'14" por uma distância de 31,99m até o vértice -P-0045, de coordenadas N 7.355.590,234m e E 576.055,588m; deste segue confrontando com a propriedade de , com azimute de 51°57'34" por uma distância de 44,05m até o vértice -P-0046, de coordenadas N 7.355.617,377m e E 576.090,279m; deste segue confrontando com a propriedade de , com azimute de 141°57'34" por uma distância de 29,72m até o vértice -P-0047, de coordenadas N 7.355.593,973m e E 576.108,591m; deste segue confrontando com a propriedade de , com azimute de 90°00'00" por uma distância de 27,44m até o vértice -P-0048, de coordenadas N 7.355.593,973m e E 576.136,034m; deste segue confrontando com a propriedade de , com azimute de 46°36'40" por uma distância de 25,07m até o vértice -P-0049, de coordenadas N 7.355.611,192m e E 576.154,251m; deste segue confrontando com a propriedade de , com azimute de 136°36'40" por uma distância de 31,91m até o vértice -P-0050, de coordenadas N 7.355.588,001m e E 576.176,173m; deste segue confrontando com a propriedade de , com azimute 27°29'31" por uma distância de 75,87m até o vértice -P-0000, ponto inicial da descrição deste perímetro de 2.908,95 m.

Todas as coordenadas aqui descritas estão georreferenciadas ao Sistema Geodésico Brasileiro e encontram-se representadas no Sistema UTM, referenciadas ao Meridiano Central nº 51 WGr, tendo como Datum o SIRGAS2000. Todos os azimutes e distâncias, área e perímetro foram calculados no plano de projeção UTM.





ANEXO X- DESCRIÇÃO E CÁLCULO ANALÍTICO DE ÁREA – DISTRITO CAMPINHO
Azimutes, Lados e Coordenadas Geográficas

MEMORIAL DESCRITIVO

Área (ha): 280,4645

Perímetro (m): 10.601,50

Fica considerado **PERÍMETRO URBANO** do **DISTRITO CAMPINHO** do Município de **IBAITI**, Estado do Paraná, os trechos compreendidos no memorial descritivo que segue:

Inicia-se a descrição deste perímetro no vértice -P-00, georreferenciado no Sistema Geodésico Brasileiro, DATUM - SIRGAS2000, MC-51°W, de coordenadas N 7.372.760,491m e E 575.354,729m; deste segue confrontando com a propriedade de , com azimute de 124°25'05" por uma distância de 600,58m até o vértice -P-0001, de coordenadas N 7.372.421,030m e E 575.850,166m; deste segue confrontando com a propriedade de , com azimute de 214°25'05" por uma distância de 1.771,06m até o vértice -P-0002, de coordenadas N 7.370.960,020m e E 574.849,116m; deste segue confrontando com a propriedade de , com azimute de 127°37'07" por uma distância de 40,05m até o vértice -P-0003, de coordenadas N 7.370.935,571m e E 574.880,842m; deste segue confrontando com a propriedade de , com azimute de 160°02'03" por uma distância de 23,00m até o vértice -P-0004, de coordenadas N 7.370.913,958m e E 574.888,694m; deste segue confrontando com a propriedade de , com azimute de 168°19'37" por uma distância de 94,45m até o vértice -P-0005, de coordenadas N 7.370.821,459m e E 574.907,804m; deste segue confrontando com a propriedade de , com azimute de 194°21'08" por uma distância de 686,86m até o vértice -P-0006, de coordenadas N 7.370.156,036m e E 574.737,545m; deste segue confrontando com a propriedade de , com azimute de 307°00'22" por uma distância de 464,79m até o vértice -P-0007, de coordenadas N 7.370.435,796m e E 574.366,373m; deste segue confrontando com a propriedade de , com azimute de 285°47'09" por uma distância de 549,68m até o vértice -P-0008, de coordenadas N 7.370.585,332m e E 573.837,424m; deste segue confrontando com a propriedade de , com azimute de 249°41'46" por uma distância de 245,25m até o vértice -P-0009, de coordenadas N 7.370.500,230m e E 573.607,410m; deste segue confrontando com a propriedade de , com azimute de 125°08'57" por uma distância de 120,41m até o vértice -P-0010, de coordenadas N 7.370.430,907m e E 573.705,867m; deste segue confrontando com a propriedade de , com azimute de 215°52'01" por uma distância de 97,22m até o vértice -P-0011, de coordenadas N 7.370.352,121m e E 573.648,905m; deste segue confrontando com a propriedade de , com azimute de 264°40'14" por uma distância de 25,32m até o vértice -P-0012, de coordenadas N 7.370.349,769m e E 573.623,696m; deste segue confrontando com a propriedade de , com azimute de 220°38'07" por uma distância de 163,50m até o vértice -P-0013, de coordenadas N 7.370.225,691m e E 573.517,216m; deste segue confrontando com a propriedade de , com azimute de 223°13'58" por uma distância de 179,69m até o vértice -P-0014, de coordenadas N 7.370.094,773m e E 573.394,135m; deste segue confrontando com a propriedade de , com azimute de 322°13'51" por uma distância de 62,23m até o vértice -P-0015, de coordenadas N 7.370.143,967m e E 573.356,019m; deste segue confrontando com a propriedade de , com azimute de 309°47'00" por uma distância de 49,60m até o vértice -P-0016, de coordenadas N 7.370.175,704m e E 573.317,904m; deste segue confrontando com a propriedade de , com azimute de 305°39'18" por uma distância de 76,23m até o vértice -P-0017, de coordenadas N 7.370.220,136m e E 573.255,967m; deste segue confrontando com





a propriedade de , com azimute de 296°46'23" por uma distância de 89,83m até o vértice -P-0018, de coordenadas N 7.370.260,602m e E 573.175,766m; deste segue confrontando com a propriedade de , com azimute de 298°39'18" por uma distância de 106,19m até o vértice -P-0019, de coordenadas N 7.370.311,522m e E 573.082,585m; deste segue confrontando com a propriedade de , com azimute de 296°04'33" por uma distância de 543,26m até o vértice -P-0020, de coordenadas N 7.370.550,318m e E 572.594,617m; deste segue confrontando com a propriedade de , com azimute de 25°12'46" por uma distância de 349,72m até o vértice -P-0021, de coordenadas N 7.370.866,720m e E 572.743,592m; deste segue confrontando com a propriedade de , com azimute de 111°58'50" por uma distância de 230,64m até o vértice -P-0022, de coordenadas N 7.370.780,392m e E 572.957,471m; deste segue confrontando com a propriedade de , com azimute de 33°42'57" por uma distância de 53,36m até o vértice -P-0023, de coordenadas N 7.370.824,776m e E 572.987,089m; deste segue confrontando com a propriedade de , com azimute de 303°54'28" por uma distância de 183,09m até o vértice -P-0024, de coordenadas N 7.370.926,913m e E 572.835,139m; deste segue confrontando com a propriedade de , com azimute de 57°19'45" por uma distância de 275,40m até o vértice -P-0025, de coordenadas N 7.371.075,577m e E 573.066,967m; deste segue confrontando com a propriedade de , com azimute de 122°50'05" por uma distância de 103,11m até o vértice -P-0026, de coordenadas N 7.371.019,669m e E 573.153,605m; deste segue confrontando com a propriedade de , com azimute de 217°29'23" por uma distância de 52,17m até o vértice -P-0027, de coordenadas N 7.370.978,277m e E 573.121,855m; deste segue confrontando com a propriedade de , com azimute de 117°38'07" por uma distância de 201,66m até o vértice -P-0028, de coordenadas N 7.370.884,739m e E 573.300,508m; deste segue confrontando com a propriedade de , com azimute de 42°52'37" por uma distância de 50,62m até o vértice -P-0029, de coordenadas N 7.370.921,832m e E 573.334,949m; deste segue confrontando com a propriedade de , com azimute de 65°38'58" por uma distância de 213,82m até o vértice -P-0030, de coordenadas N 7.371.009,993m e E 573.529,744m; deste segue confrontando com a propriedade de , com azimute de 74°28'48" por uma distância de 152,32m até o vértice -P-0031, de coordenadas N 7.371.050,749m e E 573.676,506m; deste segue confrontando com a propriedade de , com azimute de 338°21'02" por uma distância de 198,42m até o vértice -P-0032, de coordenadas N 7.371.235,171m e E 573.603,304m; deste segue confrontando com a propriedade de , com azimute de 63°36'51" por uma distância de 176,43m até o vértice -P-0033, de coordenadas N 7.371.313,579m e E 573.761,354m; deste segue confrontando com a propriedade de , com azimute de 130°53'35" por uma distância de 16,17m até o vértice -P-0034, de coordenadas N 7.371.302,994m e E 573.773,577m; deste segue confrontando com a propriedade de , com azimute de 50°37'12" por uma distância de 464,89m até o vértice -P-0035, de coordenadas N 7.371.597,951m e E 574.132,918m; deste segue confrontando com a propriedade de , com azimute de 109°58'21" por uma distância de 306,47m até o vértice -P-0036, de coordenadas N 7.371.493,269m e E 574.420,959m; deste segue confrontando com a propriedade de , com azimute de 70°47'56" por uma distância de 54,86m até o vértice -P-0037, de coordenadas N 7.371.511,311m e E 574.472,766m; deste segue confrontando com a propriedade de , com azimute de 35°13'24" por uma distância de 1.529,15m até o vértice -P-0000, ponto inicial da descrição deste perímetro de 10.601,50 m.

Todas as coordenadas aqui descritas estão georreferenciadas ao Sistema Geodésico Brasileiro e encontram-se representadas no Sistema UTM, referenciadas ao Meridiano Central nº 51 WGr, tendo como Datum o SIRGAS2000. Todos os azimutes e distâncias, área e perímetro foram calculados no plano de projeção UTM.





ANEXO XI – DESCRIÇÃO E CÁLCULO ANALÍTICO DE ÁREA – DISTRITO VILA GUAY
Azimutes, Lados e Coordenadas Geográficas

MEMORIAL DESCRITIVO

Área (ha): 39,4457

Perímetro (m): 3.906,43

Fica considerado **PERÍMETRO URBANO** do **DISTRITO VILA GUAY** do Município de **IBAITI**, Estado do Paraná, os trechos compreendidos no memorial descritivo que segue:

Inicia-se a descrição deste perímetro no vértice **-P-00**, georreferenciado no Sistema Geodésico Brasileiro, DATUM - SIRGAS2000, MC-51°W, de coordenadas **N 7.379.024,525m** e **E 578.416,410m**; deste segue confrontando com a propriedade de , com azimute de **155°49'23"** por uma distância de **182,49m** até o vértice **-P-0001**, de coordenadas **N 7.378.858,041m** e **E 578.491,151m**; deste segue confrontando com a propriedade de , com azimute de **65°32'29"** por uma distância de **77,70m** até o vértice **-P-0002**, de coordenadas **N 7.378.890,211m** e **E 578.561,876m**; deste segue confrontando com a propriedade de , com azimute de **151°15'59"** por uma distância de **317,42m** até o vértice **-P-0003**, de coordenadas **N 7.378.611,873m** e **E 578.714,474m**; deste segue confrontando com a propriedade de , com azimute de **149°25'03"** por uma distância de **144,13m** até o vértice **-P-0004**, de coordenadas **N 7.378.487,792m** e **E 578.787,804m**; deste segue confrontando com a propriedade de , com azimute de **98°20'38"** por uma distância de **19,99m** até o vértice **-P-0005**, de coordenadas **N 7.378.484,891m** e **E 578.807,585m**; deste segue confrontando com a propriedade de , com azimute de **56°42'14"** por uma distância de **26,54m** até o vértice **-P-0006**, de coordenadas **N 7.378.499,463m** e **E 578.829,772m**; deste segue confrontando com a propriedade de , com azimute de **132°54'44"** por uma distância de **82,64m** até o vértice **-P-0007**, de coordenadas **N 7.378.443,197m** e **E 578.890,295m**; deste segue confrontando com a propriedade de , com azimute de **126°44'42"** por uma distância de **65,45m** até o vértice **-P-0008**, de coordenadas **N 7.378.404,041m** e **E 578.942,741m**; deste segue confrontando com a propriedade de , com azimute de **136°59'12"** por uma distância de **12,41m** até o vértice **-P-0009**, de coordenadas **N 7.378.394,967m** e **E 578.951,206m**; deste segue confrontando com a propriedade de , com azimute de **167°45'47"** por uma distância de **9,44m** até o vértice **-P-0010**, de coordenadas **N 7.378.385,740m** e **E 578.953,207m**; deste segue confrontando com a propriedade de , com azimute de **175°16'12"** por uma distância de **79,90m** até o vértice **-P-0011**, de coordenadas **N 7.378.306,109m** e **E 578.959,796m**; deste segue confrontando com a propriedade de , com azimute de **160°54'20"** por uma distância de **59,86m** até o vértice **-P-0012**, de coordenadas **N 7.378.249,546m** e **E 578.979,376m**; deste segue confrontando com a propriedade de , com azimute de **70°46'30"** por uma distância de **156,22m** até o vértice **-P-0013**, de coordenadas **N 7.378.300,985m** e **E 579.126,881m**; deste segue confrontando com a propriedade de , com azimute de **158°17'30"** por uma distância de **81,98m** até o vértice **-P-0014**, de coordenadas **N 7.378.224,822m** e **E 579.157,203m**; deste segue confrontando com a propriedade de , com azimute de **253°38'59"** por uma distância de **100,22m** até o vértice **-P-0015**, de coordenadas **N 7.378.196,609m** e **E 579.061,035m**; deste segue confrontando com a propriedade de , com azimute de **145°49'46"** por uma distância de **262,91m** até o vértice **-P-0016**, de coordenadas **N 7.377.979,088m** e **E 579.208,699m**; deste segue confrontando com a propriedade de , com azimute de **246°05'48"** por uma distância de **279,49m** até o vértice **-P-0017**, de coordenadas **N 7.377.865,838m** e **E 578.953,178m**; deste segue confrontando com a





propriedade de , com azimute de 333°14'20" por uma distância de 261,66m até o vértice -P-0018, de coordenadas N 7.378.099,476m e E 578.835,358m; deste segue confrontando com a propriedade de , com azimute de 242°20'22" por uma distância de 107,89m até o vértice -P-0019, de coordenadas N 7.378.049,392m e E 578.739,802m; deste segue confrontando com a propriedade de , com azimute de 327°02'40" por uma distância de 97,35m até o vértice -P-0020, de coordenadas N 7.378.131,078m e E 578.686,845m; deste segue confrontando com a propriedade de , com azimute de 81°56'25" por uma distância de 77,71m até o vértice -P-0021, de coordenadas N 7.378.141,973m e E 578.763,789m; deste segue confrontando com a propriedade de , com azimute de 328°03'04" por uma distância de 63,69m até o vértice -P-0022, de coordenadas N 7.378.196,013m e E 578.730,088m; deste segue confrontando com a propriedade de , com azimute de 249°40'20" por uma distância de 26,88m até o vértice -P-0023, de coordenadas N 7.378.186,676m e E 578.704,883m; deste segue confrontando com a propriedade de , com azimute de 330°46'33" por uma distância de 46,99m até o vértice -P-0024, de coordenadas N 7.378.227,684m e E 578.681,941m; deste segue confrontando com a propriedade de , com azimute de 244°29'14" por uma distância de 86,17m até o vértice -P-0025, de coordenadas N 7.378.190,570m e E 578.604,174m; deste segue confrontando com a propriedade de , com azimute de 334°34'11" por uma distância de 70,94m até o vértice -P-0026, de coordenadas N 7.378.254,640m e E 578.573,710m; deste segue confrontando com a propriedade de , com azimute de 240°36'23" por uma distância de 39,84m até o vértice -P-0027, de coordenadas N 7.378.235,086m e E 578.538,998m; deste segue confrontando com a propriedade de , com azimute de 329°55'14" por uma distância de 21,90m até o vértice -P-0028, de coordenadas N 7.378.254,035m e E 578.528,022m; deste segue confrontando com a propriedade de , com azimute de 329°54'22" por uma distância de 86,04m até o vértice -P-0029, de coordenadas N 7.378.328,481m e E 578.484,878m; deste segue confrontando com a propriedade de , com azimute de 248°32'53" por uma distância de 65,35m até o vértice -P-0030, de coordenadas N 7.378.304,580m e E 578.424,052m; deste segue confrontando com a propriedade de , com azimute de 340°23'32" por uma distância de 438,82m até o vértice -P-0031, de coordenadas N 7.378.717,953m e E 578.276,793m; deste segue confrontando com a propriedade de , com azimute de 65°26'30" por uma distância de 48,52m até o vértice -P-0032, de coordenadas N 7.378.738,121m e E 578.320,927m; deste segue confrontando com a propriedade de , com azimute de 62°29'20" por uma distância de 81,97m até o vértice -P-0033, de coordenadas N 7.378.775,984m e E 578.393,627m; deste segue confrontando com a propriedade de , com azimute de 336°06'53" por uma distância de 27,92m até o vértice -P-0034, de coordenadas N 7.378.801,508m e E 578.382,324m; deste segue confrontando com a propriedade de , com azimute de 343°38'15" por uma distância de 202,45m até o vértice -P-0035, de coordenadas N 7.378.995,757m e E 578.325,291m; deste segue confrontando com a propriedade de , com azimute 72°28'41" por uma distância de 95,55m até o vértice -P-0000, ponto inicial da descrição deste perímetro de 3.906,43 m.

Todas as coordenadas aqui descritas estão georreferenciadas ao Sistema Geodésico Brasileiro e encontram-se representadas no Sistema UTM, referenciadas ao Meridiano Central nº 51 WGr, tendo como Datum o SIRGAS2000. Todos os azimutes e distâncias, área e perímetro foram calculados no plano de projeção UTM.

